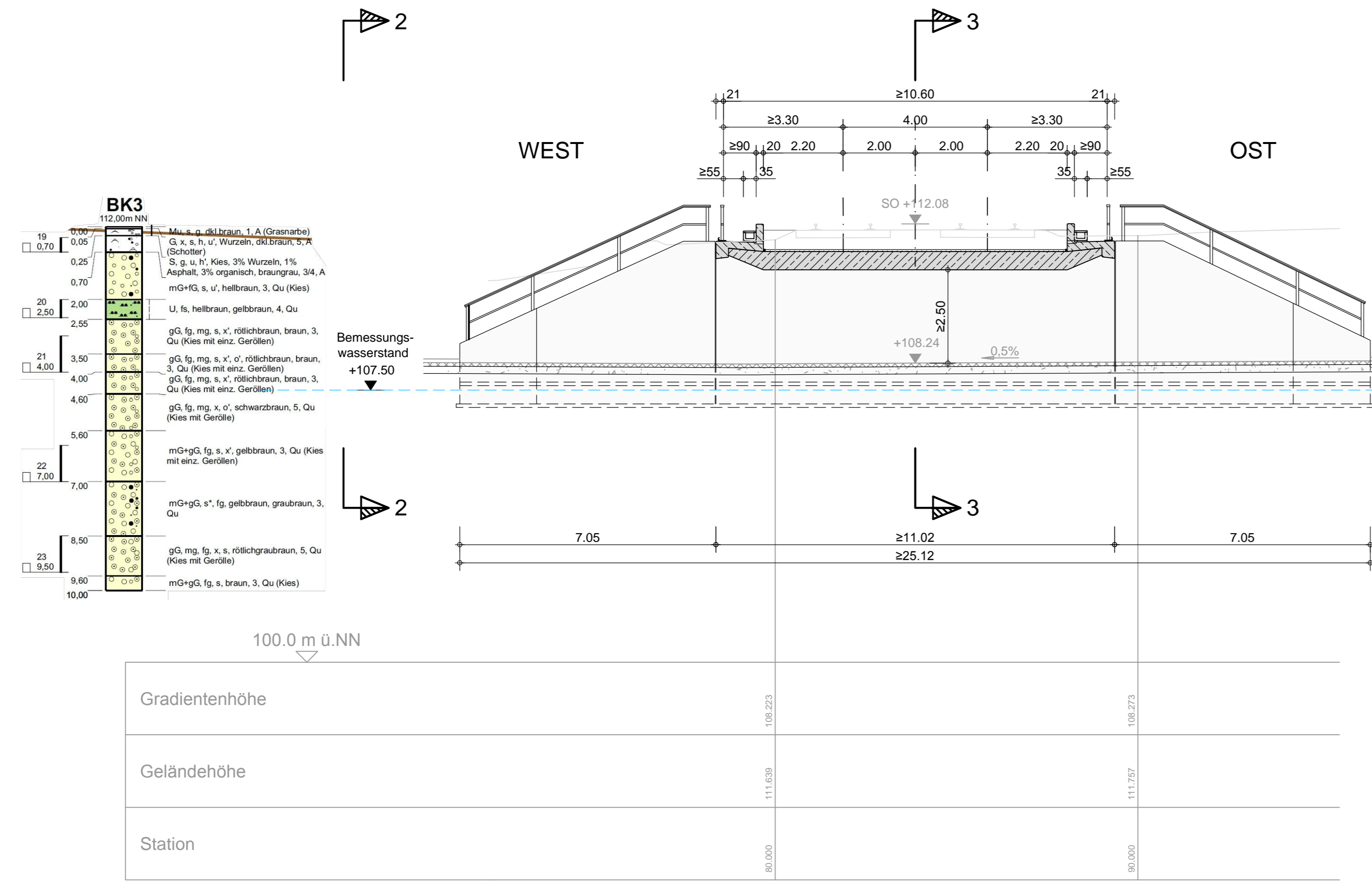
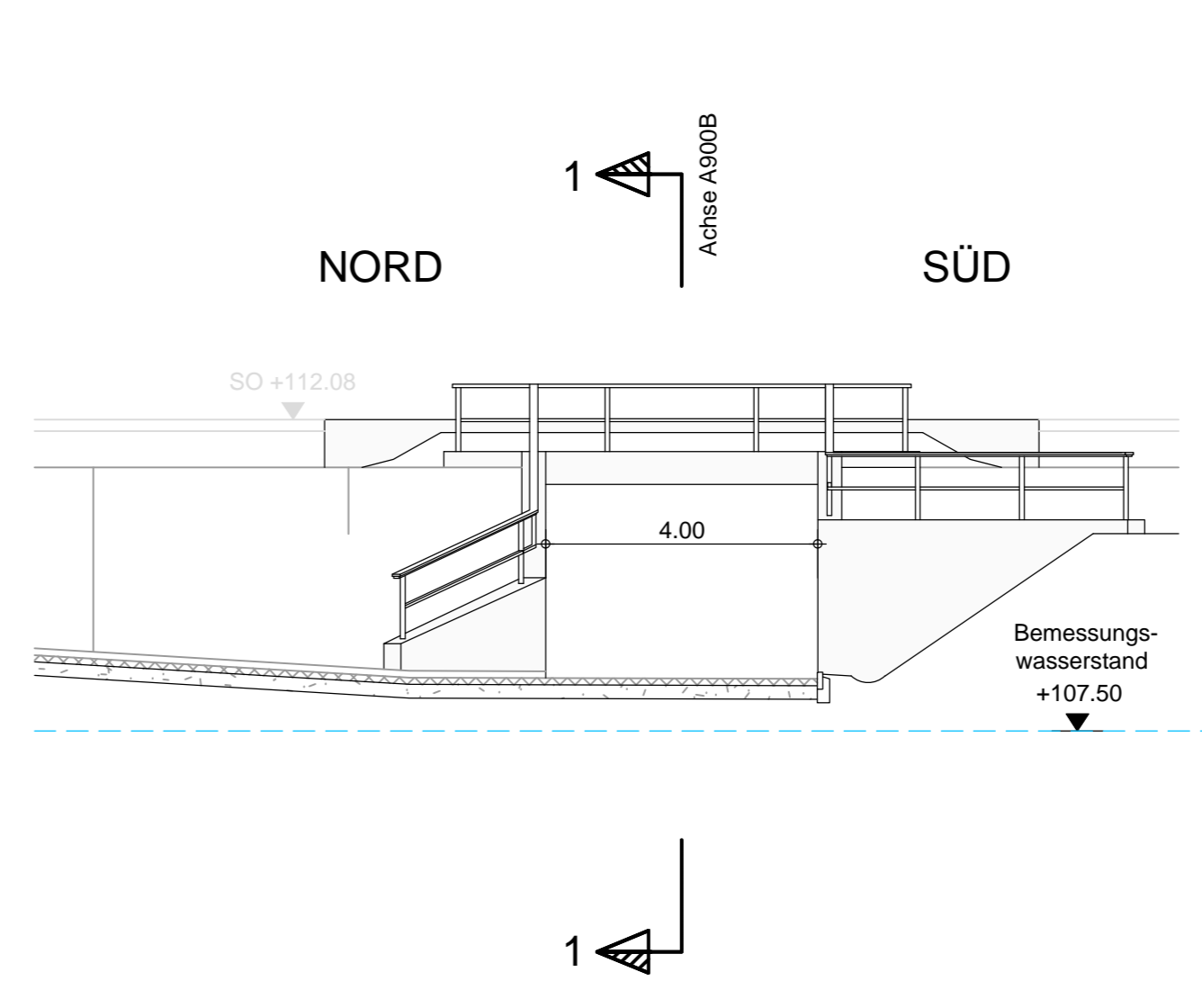


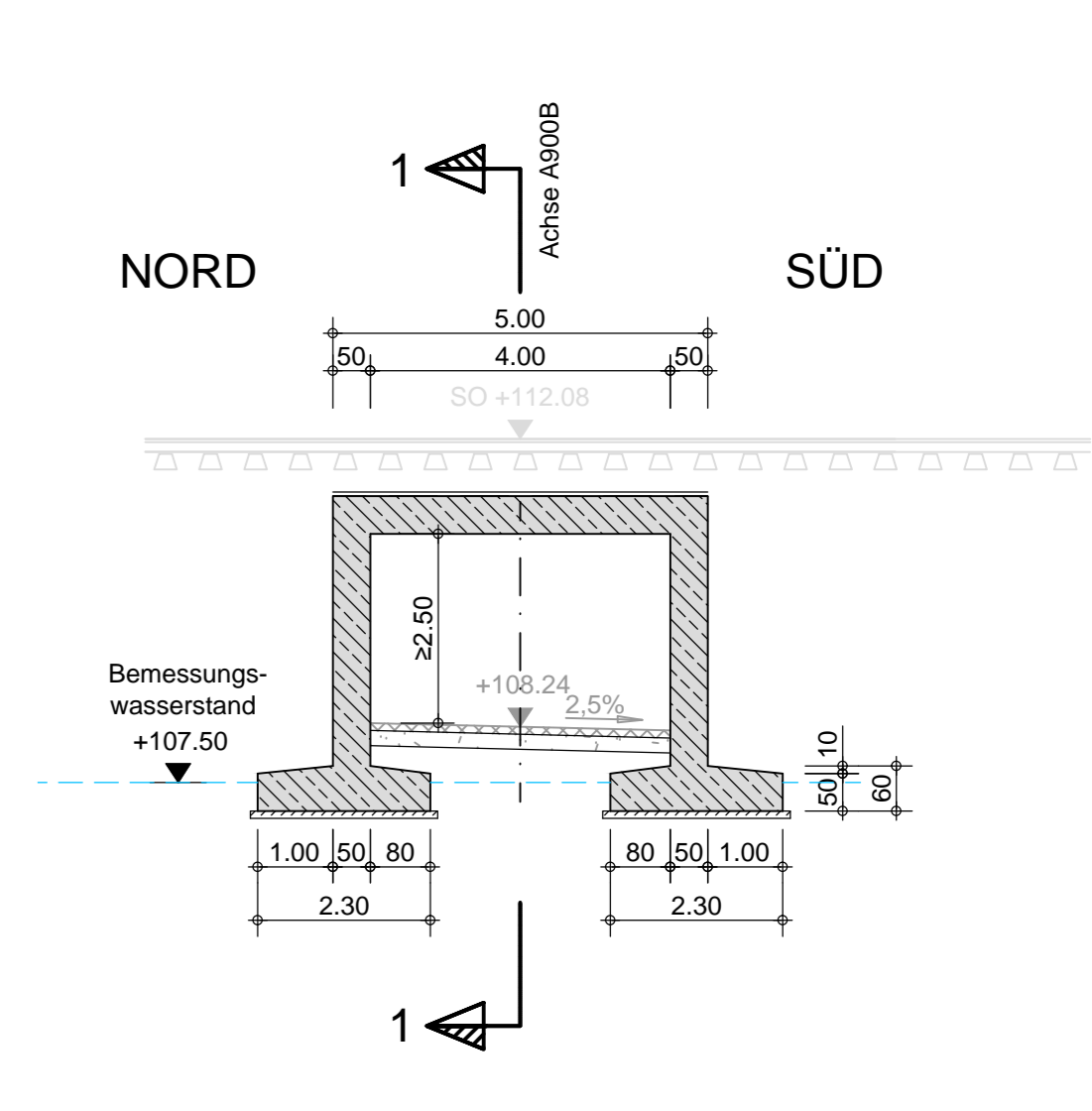
Schnitt 1-1  
M 1:100



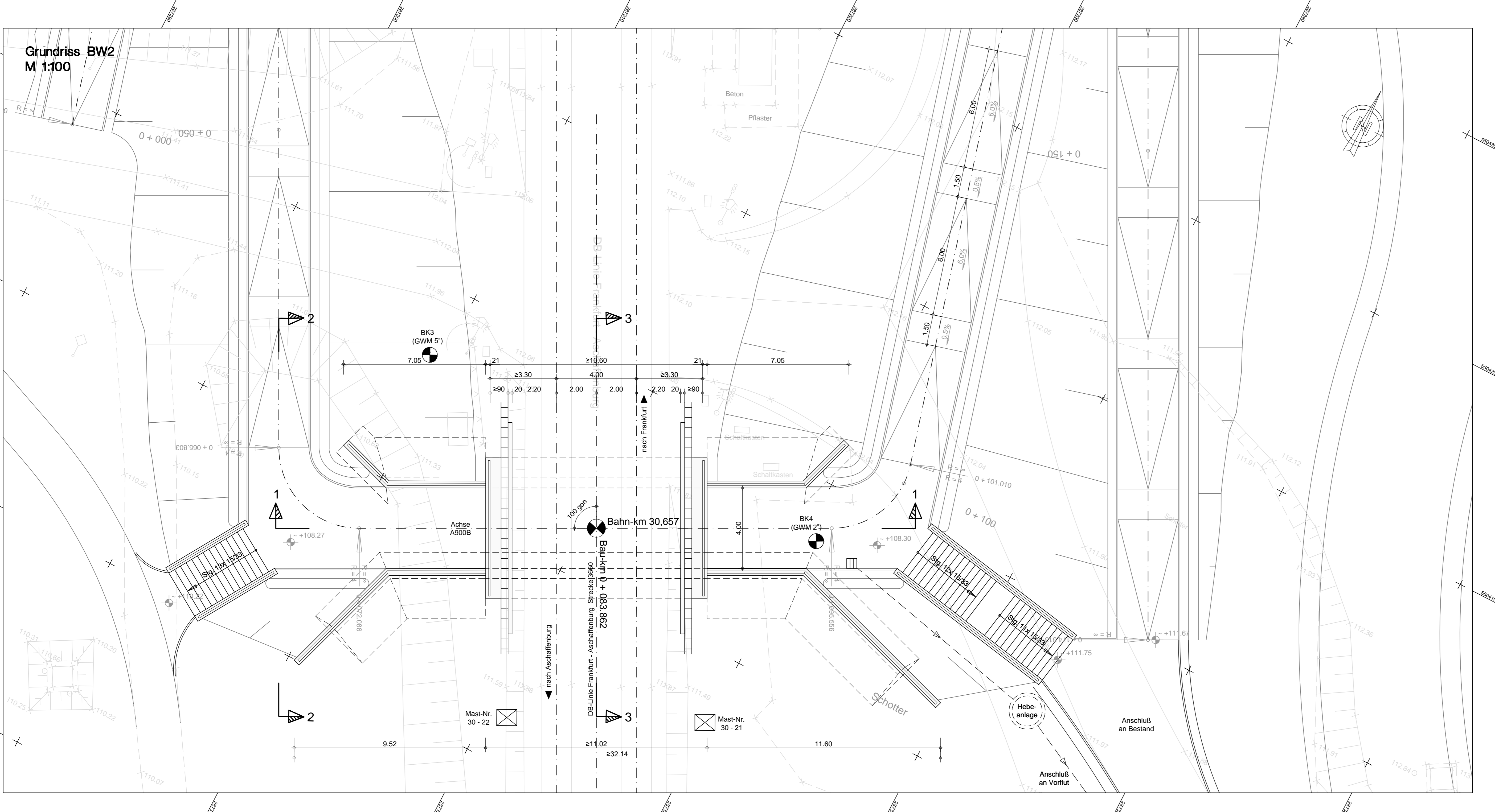
Schnitt 2-2  
M 1:100



Schnitt 3-3  
M 1:100



Grundriss BW2  
M 1:100



BW 2	
Lichte Weite	4,00 m
Lichte Höhe	≥ 2,50 m
Stützweite	4,50 m
Gesamtlänge	5,00 m
Gesamtbreite	≥ 25,12 m
Kreuzungswinkel	< 100 gon
Breite zw. Geländern	≥ 10,60 m

	Weißburger Str. 20-22 63739 Aschaffenburg Tel.: 06021/38667-0	Projekt-Nr.: 16172 Datum Zeichner																
	Bearbeitet im Auftrag der Gemeinde Karlstein Aschaffenburg, im Mai 2014	Bearb.: 31.07.14 Alt: Gez.: 31.07.14 Mto Gepr.: 31.07.14 Kru																
<table border="1"> <thead> <tr> <th>Nr.</th> <th>Art der Änderung</th> <th>Datum</th> <th>Name</th> </tr> </thead> <tbody> <tr><td> </td><td> </td><td> </td><td> </td></tr> <tr><td> </td><td> </td><td> </td><td> </td></tr> <tr><td> </td><td> </td><td> </td><td> </td></tr> </tbody> </table>			Nr.	Art der Änderung	Datum	Name												
Nr.	Art der Änderung	Datum	Name															
Gemeinde Karlstein An-Obstern 1, 63731 Karlstein, Tel. 06081/360, Fax 06081/360-33, E-Mail: gemeinde@karlstein.de		Unterlage: 10 Blatt Nr.: 2 Datum Zeichen																
<b>PLANFESTSTELLUNG</b>  St 3308 Neubau der Ortsumgehung Karlstein																		
Aufgestellt: 12.08.2014 Karlstein, den Gemeindevorstand Wilhelm Bräuer, 1. Bürgermeister		bearbeitet gezeichnet geprüft  BW 2 Brücke Bahn über Geh- und Radweg in Karlstein Hörsteiner Weg Bahn-km 30,657 Maßstab: 1:100																