


REGIONALPLAN

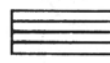
REGION BAYERISCHER UNTERMAIN (1)


Begründungskarte 1

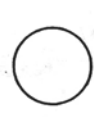
FREIZEITWOHNGELEGENHEITEN

Räume, in denen die Errichtung
eigengetzter Freizeitwohngelegenheiten:

 nicht in Betracht kommt
gem. LEP B II 5.2

 mit Einschränkung in Betracht
kommt gem. LEP B II 5.2

 grundsätzlich in Betracht
kommt gem. LEP B II 5.2

 geeignete Gemeinde für
touristisch genutzte Freizeit-
wohngelegenheiten
gem. LEP B II 5.1

Gebietsstand: 01.01.1980

Maßstab 1 : 400 000

Kartengrundlage: Kommunale Verwaltungsgrenzen

Wiedergabe mit Genehmigung des Bayerischen Landesver-
messungsamtes München Nr. 12767/67
und des Institutes für Angewandte Geodäsie, Frankfurt a.M.

Bearbeiter: Regionalplanungsstelle
bei der Regierung von Unterfranken

Herausgeber: Regionaler Planungsverband
Bayerischer Untermain

