

# Regionalplan Region Bayerischer Untermain (1)

Gemäß Beschluß der Verbandsversammlung vom 07.12.1983

Verbindlich erklärt mit Bescheid des BStMLU vom 29.03.1985 Nr. 5382 - 322 - 11742

Regionaler Planungsverband  
Bayerischer Untermain

Aschaffenburg, 10.05.1985






gez. Eller  
Landrat  
Verbandsvorsitzender

## Karte 3 Landschaft und Erholung




### I. Ziele der Raumordnung und Landesplanung

#### a) Zeichnerisch verbindliche Darstellungen




-  Landschaftliches Vorbehaltsgebiet
-  Gebiet, das zu Bannwald erklärt werden soll
-  Siedlungsentwicklung in dieser Richtung auszuschließen

#### b) Zeichnerisch erläuternde Darstellungen verbaler Ziele

##### Vorgeschlagene Schutzgebiete

-  Naturschutzgebiet
-  Naturschutzgebiet ≤ 5 ha
-  Bereich, der die wesentlichen zu schützenden Landschaftsbestandteile enthält

##### Landschaftspflegerische Maßnahmen

-  Natürliche Vegetationsentwicklung
-  Offenhaltung von Flächen (aus Landnutzung ausgeschiedene bzw. ausscheidende Flächen)
-  Erhaltung der bisherigen Nutzung

##### Sanierung von Landschaftsschäden/Rekultivierung für






-  Landwirtschaft
-  Forstwirtschaft
-  Landwirtschaft, Forstwirtschaft
-  Forstwirtschaft, Biotopentwicklung
-  Erholung, Biotopentwicklung
-  Biotopentwicklung
-  Erholung

#### c) Nachrichtliche Wiedergabe staatlicher Planungsziele



-  Regionsgrenze

### II. Bestehende Nutzungen und Festsetzungen



#### Schutzgebiete und -objekte

-  Naturschutzgebiet
-  Naturschutzgebiet ≤ 5 ha oder Naturdenkmal (flächenhaft)
-  Landschaftsschutzgebiet
-  Naturpark
-  Schutzzone im Naturpark



#### Siedlungsflächen (Bestand und durch genehmigte Bebauungs- oder Flächennutzungspläne ausgewiesene Flächen – generalisiert)

-  Wohnbaufläche, gemischte Baufläche und Sonderbaufläche
-  Gewerbliche Baufläche

#### Verkehr

-  Autobahn und Straßen (Bestand und Planung)
-  Eisenbahnstrecke

#### Grenzen

-  Grenzen der kreisfreien Stadt und der Landkreise
-  Gemeindegrenzen

Maßstab 1 : 100 000



Bearbeiter: Regionalplanungsstelle  
bei der Regierung von Unterfranken

Herausgeber: Regionaler Planungsverband  
Bayerischer Untermain

Kartengrundlagen: Topographische Karte 1 : 50 000

Herausgeber: Bayerisches Landesvermessungsamt  
Blatt Nr. L 5920 5922 5120 6222 6320 6322

Wiedergabe mit Genehmigung des Bayerischen Landesvermessungsamtes München, Nr. 271/77

Hessisches Landesvermessungsamt  
Blatt Nr. L 5918

Mit Genehmigung des Hessischen Landesvermessungsamtes Wiesbaden vervielfältigt  
Vervielfältigungsnummer 320/78

Landesvermessungsamt Baden-Württemberg  
Blatt Nr. 6520

Wiedergabe mit Genehmigung des Landesvermessungsamtes Baden-Württemberg

