




# Regionalplan Region Bayerischer Untermain (1) Erläuterungskarte

zur Änderungs begründung




**Kapitel B I, Ziel 3.1.1.2,  
Trenngrün T12 "zwischen Stockstadt am Main  
und Aschaffenburg"**

Datum des Inkrafttretens: 26. Februar 2010

## LEGENDE

-  Verbindliches Trenngrün T12
-  Fläche, die aus dem Trenngrün T12  
herausgenommen werden soll
-  Fläche, um die das Trenngrün T12  
erweitert werden soll

## Verwaltungsgrenzen

-  Grenzen der Gemeinden
-  Grenzen der Landkreise und kreisfreien Städte
-  Grenze des Regierungsbezirkes

Maßstab 1:100 000



Bearbeiter: Regionsbeauftragte für die Region  
Bayerischer Untermain  
bei der Regierung von Unterfranken

Kartographie: Regierung von Unterfranken

Herausgeber: Regionaler Planungsverband  
Bayerischer Untermain

Kartengrundlage:  
Nutzung der Geobasisdaten der Bayerischen Vermessungsverwaltung  
Geobasisdaten: ©Bayerische Vermessungsverwaltung