

# Regionalplan Region Bayerischer Untermain (1)

## Achte Verordnung zur Änderung des Regionalplans


Anhang zu § 1 der Achten Verordnung vom 27. Januar 2010  
zur Änderung des Regionalplans  
Datum des Inkrafttretens: 26. Februar 2010

### Kapitel B I, Ziel 3.1.1.2, Trenngrün T12 "zwischen Stockstadt am Main und Aschaffenburg"

#### Tekturkarte 5 zu Karte 2 "Siedlung und Versorgung"

#### Ziele der Raumordnung




Zeichnerisch erläuternde Darstellungen verbaler Ziele

-  Trenngrün
- T12** Bezeichnung des Trenngrüns

Aschaffenburg, den 27. Januar 2010  
Regionaler Planungsverband Bayerischer Untermain

Dr. Reuter  
Landrat  
Verbandsvorsitzender

#### Verwaltungsgrenzen

-  Grenzen der Gemeinden
-  Grenzen der Landkreise und kreisfreien Städte
-  Grenze des Regierungsbezirkes

#### Maßstab 1:100 000



Bearbeiter: Regionsbeauftragte für die Region  
Bayerischer Untermain  
bei der Regierung von Unterfranken

Kartographie: Regierung von Unterfranken

Herausgeber: Regionaler Planungsverband  
Bayerischer Untermain

Kartengrundlage:

Nutzung der Geobasisdaten der Bayerischen Vermessungsverwaltung  
Geobasisdaten: ©Bayerische Vermessungsverwaltung