

# Regionalplan Region Bayerischer Unterrain (1)

## Begründungskarte


zu Ziel B IV 2.1.1.3  
" Vorranggebiete für Buntsandstein "

### Lesefassung für das Internet

(Stand: 24. September 2010)

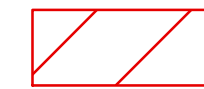
Rechtlich verbindlich sind die Fassungen des Regionalplans und seiner Fortschreibungen, die sich aus den jeweiligen amtlichen Bekanntmachungen ergeben. Die Karte gibt den aktuellen Stand des Regionalplans wieder und umfasst somit die noch nicht fortgeschriebenen Inhalte des ursprünglichen Regionalplans in der Fassung vom 1. Juni 1985 sowie die seither in Kraft getretenen Fortschreibungen des Regionalplans.

### Vorranggebiet für Buntsandstein SS8 "Östlich Eichenbühl"




Vorranggebiet

### Nach Flora-Fauna-Habitat-Richtlinie zu schützende Flachlandmähwiese



Flora-Fauna-Habitat



Flachlandmähwiese

### Verwaltungsgrenzen

- Grenzen der Gemeinden
- Grenzen der Landkreise und kreisfreien Städte
- Grenze des Regierungsbezirkes

Maßstab 1:7.500



Bearbeiter: Regionsbeauftragter für die Region  
Bayerischer Unterrain  
bei der Regierung von Unterfranken

Kartographie: Regierung von Unterfranken

Herausgeber: Regionaler Planungsverband  
Bayerischer Unterrain

Kartengrundlage:  
Nutzung der Geobasisdaten der Bayerischen Vermessungsverwaltung  
Geobasisdaten: ©Bayerische Vermessungsverwaltung

