

# Regionalplan Region Bayerischer Untermain (1)

## Karte 3 "Landschaft und Erholung"



### Lesefassung für das Internet

(Stand: 24. September 2010)

Rechtlich verbindlich sind die Fassungen des Regionalplans und seiner Fortschreibungen, die sich aus den jeweiligen amtlichen Bekanntmachungen ergeben. Die Karte gibt den aktuellen Stand des Regionalplans wieder und umfasst somit die noch nicht fortgeschriebenen Inhalte des ursprünglichen Regionalplans in der Fassung vom 1. Juni 1985 sowie die seither in Kraft getretenen Fortschreibungen des Regionalplans.




#### Ziele der Raumordnung

##### Zeichnerisch verbindliche Darstellungen




-  Landschaftliches Vorbehaltsgebiet
-  Siedlungsentwicklung in diese Richtung auszuschließen

##### Zeichnerisch erläuternde Darstellungen verbaler Ziele

###### Vorgeschlagene Schutzgebiete

-  Naturschutzgebiet
-  Naturschutzgebiet; 5 ha
-  Bereich, der die wesentlichen zu schützenden Landschaftsbestandteile enthält

###### Landschaftspflegerische Maßnahmen

-  Natürliche Vegetationsentwicklung
-  Offenhaltung von Flächen (aus Landnutzung ausgeschiedene bzw. ausscheidende Flächen)
-  Erhaltung der bisherigen Nutzung

###### Sanierung von Landschaftsschäden

-  Landwirtschaft
-  Forstwirtschaft
-  Landwirtschaft, Forstwirtschaft
-  Forstwirtschaft, Biotopentwicklung
-  Erholung, Biotopentwicklung
-  Biotopentwicklung
-  Erholung

###### Nachrichtliche Wiedergabe staatlicher Planungsziele




-  Regionsgrenze

###### Bestehende Nutzungen und Festsetzungen

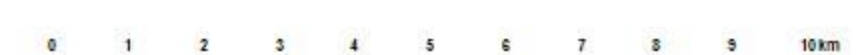
###### Schutzgebiete und -objekte

-  Naturschutzgebiet
-  Naturschutzgebiet; 5 ha
-  Landschaftsschutzgebiet
-  Naturpark
-  Schutzzone im Naturpark

###### Verwaltungsgrenzen

-  Grenzen der Gemeinden
-  Grenzen der Landkreise und kreisfreien Städte
-  Grenze des Regierungsbezirkes

Maßstab 1:100 000



Bearbeiter: Regionsbeauftragte für die Region Bayerischer Untermain bei der Regierung von Unterfranken

Kartographie: Regierung von Unterfranken

Herausgeber: Regionaler Planungsverband Bayerischer Untermain

Kartengrundlage:  
Nutzung der Geobasisdaten der Bayerischen Vermessungsverwaltung  
Geobasisdaten: ©Bayerische Vermessungsverwaltung

