

Hinweis: Ausschnitt aus Tekturkarte 1 zu Karte 2b "Siedlung und Versorgung - Windkraftnutzung" als zusätzliche Kartengrundlage

# Regionalplan Region Würzburg (2)



15. Verordnung zur Änderung des Regionalplans der Region Würzburg  
Anhang zu §1 der 15. Verordnung zur Änderung des Regionalplans der Region Würzburg  
**Kapitel B X, Abschnitt 5.1 "Windkraftnutzung"**

Stand: Gemäß Beschluss des Planungsausschusses vom 2.Mai 2022




## Tekturkarte 1 zu Karte 2b "Siedlung und Versorgung - Windkraftnutzung"

**Ziele der Raumordnung**

**Zeichnerisch verbindliche Darstellungen**

-  **WK49** Vorranggebiet für Windkraftnutzung (mit Nr.)
-  Ausschlussgebiet für Windkraftnutzung

**Verwaltungsgrenzen**

-  Grenzen der Gemeinden
-  Grenzen der Landkreise und kreisfreien Städte
-  Grenze des Regierungsbezirkes

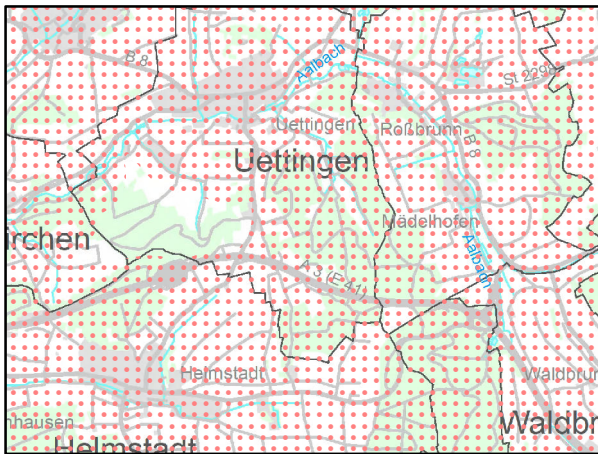
**Maßstab: 1:100.000**

0 1 2 3 4 5km

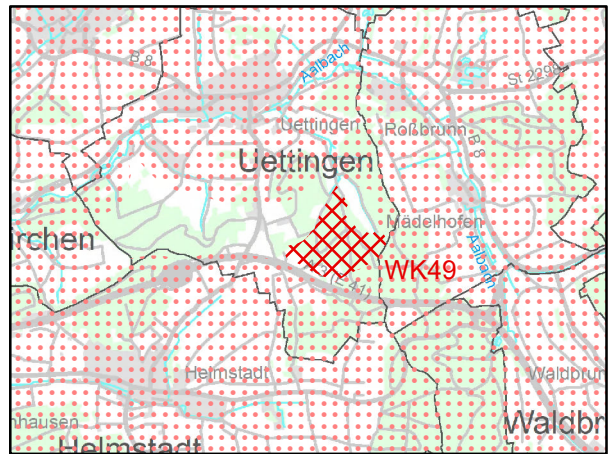
Bearbeiter: Regionsbeauftragte für die Region Würzburg bei der Regierung von Unterfranken  
Kartographie: Regierung von Unterfranken  
Herausgeber: Regionaler Planungsverband Würzburg

Kartengrundlage:  
Nutzung der Geobasisdaten der Bayerischen Vermessungsverwaltung  
Geobasisdaten: ©Bayerische Vermessungsverwaltung

Gebietsvorschlag Vorranggebiet WK49 "Südlich Uettingen"  
Stadt/Gemeinde: Uettingen (Lkr. Würzburg)



rechtsverbindlicher Stand im Regionalplan



Änderungsvorschlag