






Regionalplan Region Würzburg (2)

Nahbereiche der Zentralen Orte Begründungskarte zu Kapitel A V "Zentrale Orte"





16. Verordnung zur Änderung des Regionalplans
der Region Würzburg vom 03.02.2023

Gemäß Beschluss vom 02.05.2022

Zentrale Orte

-  Regionalzentrum
-  Oberzentrum
-  Mittelzentrum
-  Grundzentrum
-  Verbindungslinie zur Kennzeichnung zentraler Mehrfachorte

Zusätzliche Darstellungen

-  Grenzen der Landkreise und kreisfreien Städte
-  Grenzen der Gemeinden
-  Regionsgrenze
-  Grenzen der Nahbereiche

Maßstab: 1 : 500.000



Kartographie: Regierung von Unterfranken - Höhere Landesplanungsbehörde
Herausgeber: Regionaler Planungsverband Würzburg
Quelle: © GeoBasis-DE / BKG 2018 (<http://www.bkg.bund.de>)

