

Regionalplan Region Würzburg (2)

Tekturkarte 1 zur Karte 1 „Raumstruktur“









Anhang zur Anlage zu § 1 der Zweiten Verordnung zur Änderung des Regionalplans vom 21. September 2007

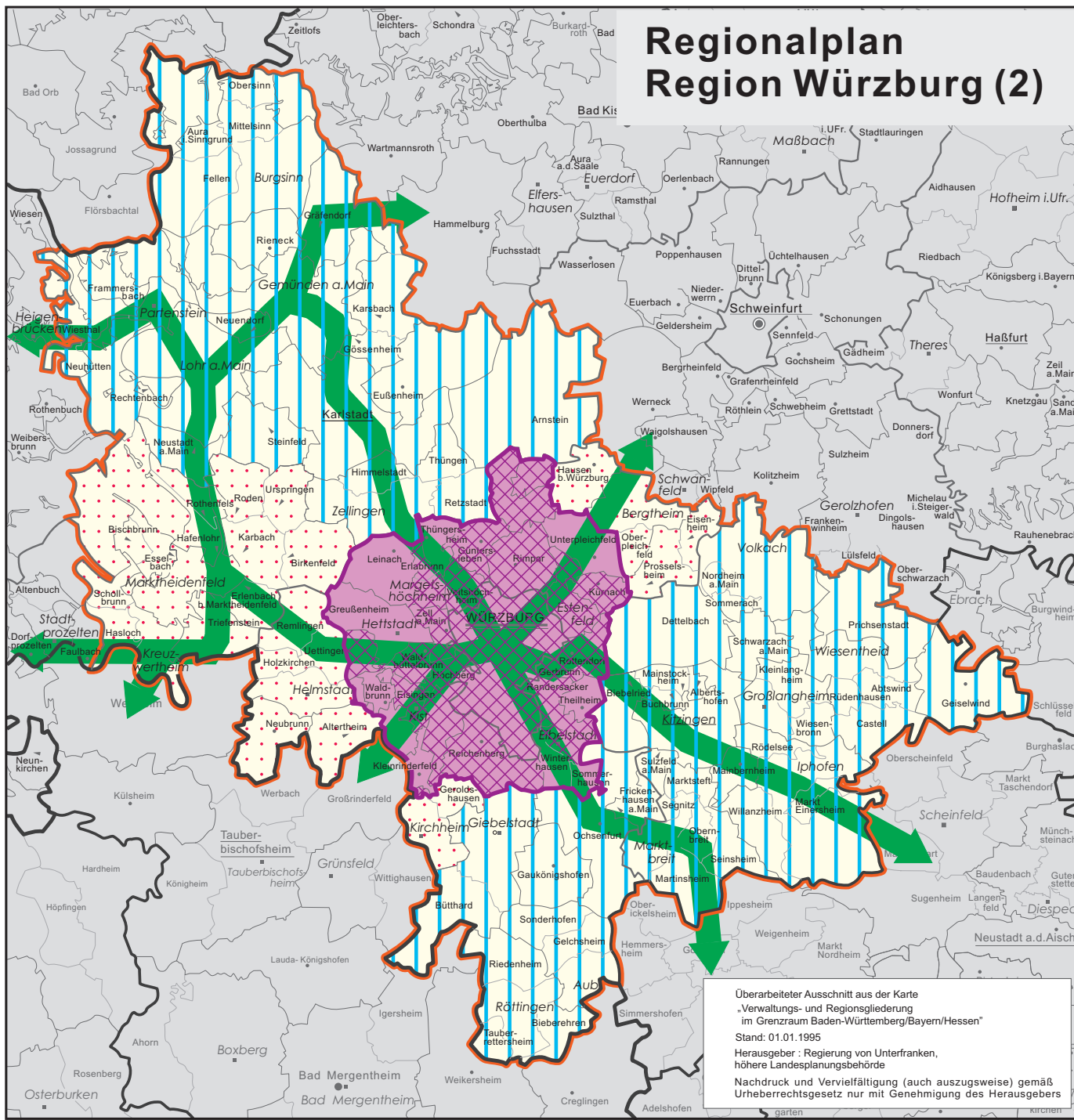
Datum des Inkrafttretens: 13. November 2007

Kapitel A II „Raumstruktur“

Ziele der Raumordnung

Nachrichtliche Wiedergabe staatlicher Planungsziele

-  Grenze der Region
-  Grenze des Verdichtungsraums
-  Stadt- und Umlandbereich im Verdichtungsraum
-  Äußere Verdichtungszone
-  Ländlicher Raum
-  Allgemeiner ländlicher Raum
-  Ländlicher Teilraum, dessen Entwicklung in besonderem Maße gestärkt werden soll
-  Entwicklungsachse



Maßstab 1:500 000

Bearbeiter: Regionsbeauftragter für die Region Würzburg bei der Regierung von Unterfranken

Herausgeber: Regionaler Planungsverband Würzburg

Kartengrundlage: Ausschnitt aus der Karte "Kommunale Verwaltungsgrenzen" Regierung von Unterfranken

Überarbeiteter Ausschnitt aus der Karte „Verwaltungs- und Regionsgliederung im Grenzraum Baden-Württemberg/Bayern/Hessen“
Stand: 01.01.1995
Herausgeber: Regierung von Unterfranken, höhere Landesplanungsbehörde
Nachdruck und Vervielfältigung (auch auszugsweise) gemäß Urheberrechtsgesetz nur mit Genehmigung des Herausgebers