






-  FFH Gebietsgrenze (Feinabgrenzung auf Basis 1:5.000 nach BayNatV2000)
-  Benachbarte FFH-Gebiete
-  Blattschnitt
-  Naturraumgrenzen

**Managementplanung**  
**FFH-Gebiet 5728-372**  
**"Haßbergetrauf von Königsberg bis Stadtlaurigen"**





**Karte 1 Übersicht**

**Blatt:** 1 von 1  
**Kartenfertigung:** 15.03.2024

**Bearbeitung:**  
 Regierung von Unterfranken  
 Petersplatz 9, 97070 Würzburg

Planungsbüro:  
 ifanos - Landschaftsökologie  
 Hessestraße 4, 90443 Nürnberg


Amt für Ernährung, Landwirtschaft und Forsten Kitzingen-Würzburg  
 Bayerische Landesanstalt für Wald und Forstwirtschaft

**ifanos**  
Landschafts-  
ökologie

**BAYERISCHE FORSTVERWALTUNG**

Originalmaßstab: 1:30.000



Geobasisdaten:  
 Bayerische Vermessungsverwaltung (www.geodaten.bayern.de)  
 Fachdaten:  
 Bayerische Forstverwaltung (www.forst.bayern.de)  
 Bayerisches Landesamt für Umwelt (www.lfu.bayern.de)

