

An (untere Bauaufsichts- / Abgrabungsbehörde) Landratsamt Schweinfurt - Bauamt - Schrammstraße 1 97421 Schweinfurt	Nr. im Bau- / Abgrabungsantragsverzeichnis der unteren Bauaufsichtsbehörde	Eingangsstempel der unteren Bauaufsichtsbehörde
Zutreffendes bitte ankreuzen <input checked="" type="checkbox"/> oder ausfüllen		

Baubeschreibung zum Bauantrag vom **01.04.2021** (Datum)

1. Antragsteller / Bauherr	
Name	Vorname
Landkreis Schweinfurt - Abfallwirtschaft	
Straße, Hausnummer	PLZ, Ort
Schrammstraße 1	97421 Schweinfurt
Telefon (mit Vorwahl)	Fax
09721 55 0	09721 55 78 0
E-Mail	
Vertreter des Antragstellers / Bauherrn	
Name	Vorname
Fackelmann	Thomas
Straße, Hausnummer	PLZ, Ort
Schrammstraße 1	97421 Schweinfurt
Telefon (mit Vorwahl)	Fax
09721 55 549	09721 55 78 549
E-Mail	
thomas.fackelmann@lrasw.de	

2. Vorhaben	
Genaue Bezeichnung des Vorhabens Sickerwasserrückhaltebecken und Pumpenhaus	
Gebäudeklasse: 5 Gebäudehöhe: (Art. 2 Abs. 3 Satz 2 BayBO) <input type="checkbox"/> Sonderbau (Art. 2 Abs. 4 BayBO)	
<input type="checkbox"/> Einzelbaudenkmal / Ensemble	
Teile des Baues	Zu verwendende Baustoffe, Bauteile, Bauarten (nur auszufüllen, soweit die Angaben nicht den Bauzeichnungen entnommen werden können)
Außenwände einschl. Putz, Dämmstoffe, Bekleidungen	
Tragende Wände, Stützen	
Trennwände	
Brandwände, Wände anstelle von Brandwänden	
Decken	
Fußbodenaufbau	
Tragwerk des Daches	
Dachhaut, Dämmstoffe	

Treppen	
Treppenraumwände einschl. Türen	
Wände notw. Flure einschl. Türen	
Sonstige ergänzende Angaben	Die genauen Festlegungen erfolgen erst im Rahmen der Ausführungsplanung der Deponieerweiterung.

3. Baugrundstück

Gemarkung Bergrheinfeld	Flur-Nr. 2016/1	Gemeinde Bergrheinfeld
Straße, Hausnummer Deponie Rothmühle		Gemeindeteil Bergrheinfeld
Verwaltungsgemeinschaft		
(nur auszufüllen, soweit die Angaben nicht den Bauzeichnungen entnommen werden können)		
Höchstgrundwasserstand:		Baugrund:

4. Angaben zum Vorhaben

<input type="checkbox"/> öffentlich zugängliche bauliche Anlage	Art der öffentlichen Nutzung:	
	<input type="checkbox"/> Besucher- und Benutzerbereiche barrierefrei	
	<input type="checkbox"/> Ausnahmetatbestände, aufgrund derer nicht barrierefrei gebaut werden kann (Art. 48 Abs. 2 Satz 5 und Abs. 4 Satz 1 BayBO):	
<input type="checkbox"/> Verkaufsstätte	Fläche der Verkaufsräume einschließlich Ladenstraßen	m ²
	<input type="checkbox"/> Verkaufsstätte nach Vkv	
<input type="checkbox"/> Versammlungsstätte	Fläche der Versammlungsräume insgesamt	m ²
	Anzahl der Besucherplätze	
	<input type="checkbox"/> Versammlungsstätte nach VStättV	
<input type="checkbox"/> Gaststätte	Fläche der Gasträume:	m ²
	Anzahl der Gastplätze in den Gasträumen	
	Freischankfläche:	m ²
	Gastplätze der Freischankfläche	
	<input type="checkbox"/> Versammlungsstätte nach VStättV	
<input type="checkbox"/> Beherbergungsstätte	Anzahl der Beherbergungsräume:	
	Anzahl der Betten:	
	<input type="checkbox"/> Beherbergungsstätte nach BStättV	
<input type="checkbox"/> Arbeitsstätte mit höherem Gefährdungspotential	Zahl der Beschäftigten:	
	Art der Tätigkeit:	
	Art der zu verwendenden Rohstoffe:	
	Art der herzustellenden Erzeugnisse:	
	Lagerung der Rohstoffe und Erzeugnisse, soweit sie explosionsgefährlich oder gesundheitsgefährdend sind:	
	Chemische und physikalische Einwirkungen auf die Beschäftigten und die Nachbarschaft:	
<input type="checkbox"/> weitere Angaben siehe Anlage		

5. Feuerungsanlagen und Brennstofflagerung**5.1 Feuerstätten**

(Art, Verwendungszweck, Brennstoffart, Nennleistung in kW)

5.2 Abgasleitungen und Kamine (Schornsteine)

Abgasleitung oder Kamin	Bauart, Baustoffe	Anzuschließende Feuerstätten		Lichter Querschnitt	
		Art	Zahl	Rechteckig: cm x cm	Rund: Durchmesser cm
1					
2					
3					

5.3 Brennstofflagerung

Art des Brennstoffes	Lagermenge	Lagerort

6. Stellplätze Es werden _____ Stellplätze errichtet auf dem Baugrundstück auf dem Grundstück Fl.Nr. _____ ;

Sicherung durch

 Anzahl der Stellplätze für Menschen mit Behinderung: Es werden _____ Stellplätze abgelöst.**7. Kinderspielplätze** Es wird / werden _____ Kinderspielplatz / -plätze mit der Größe von _____ m² errichtet; auf dem Baugrundstück auf dem Grundstück Fl.Nr. _____ ;

Sicherung durch

8. Grundflächenzahl / Geschossflächenzahl / Baumassenzahl Berechnungen siehe Beiblatt

Grundstücksfläche (nach § 19 Abs. 3 BauNVO)	m ²	
Grundfläche (nach § 19 Abs. 2 und 4 BauNVO)	m ²	Grundflächenzahl
Geschossfläche (nach § 20 Abs. 2 und 3 BauNVO)	m ²	Geschossflächenzahl
Baumasse (nach § 21 BauNVO)	m ³	Baumassenzahl

Über die Gemeinde Bergheimfeld	Nr. im Bau- / Abgrabungsantragsverzeichnis der Gemeinde	Nr. im Bau- / Abgrabungsantragsverzeichnis des Landratsamts
An (untere Bauaufsichts- / Abgrabungsbehörde) Landratsamt Schweinfurt Bauamt (SG40) Schrammstraße 1 97421 Schweinfurt	Eingangsstempel der Gemeinde	Eingangsstempel des Landratsamts
<input checked="" type="checkbox"/> Erstschrift <input type="checkbox"/> Zweitschrift <input type="checkbox"/> Drittschrift <input type="checkbox"/> weitere Ausfertigung		Zutreffendes bitte ankreuzen <input checked="" type="checkbox"/> oder ausfüllen

<input checked="" type="checkbox"/> Antrag auf Baugenehmigung (Art. 64 BayBO)	<input type="checkbox"/> Antrag auf Abtragungsgenehmigung (Art. 7 BayAbgrG)
<input type="checkbox"/> Änderungsantrag zu einem beantragten / genehmigten Verfahren Aktenzeichen des bisherigen Antrags: _____ Genehmigungsdatum: _____	
<input type="checkbox"/> Antrag auf Vorbescheid (Art. 71 BayBO, Art. 9 Abs. 1 Satz 4 BayAbgrG)	
<input type="checkbox"/> Vorlage im Genehmigungsverfahren (Art. 58 BayBO, Art. 6 Abs. 2 BayAbgrG)	
<input type="checkbox"/> Das Vorhaben liegt im Geltungsbereich eines Bebauungsplans i. S. v. § 12 / § 30 Abs. 1 oder 2 BauGB. Es hält alle Festsetzungen ein. Nr. des Bebauungsplanes / Bezeichnung: _____	
<input type="checkbox"/> Vorhaben i. S. v. Art. 58 Abs. 2 BayBO	
<input type="checkbox"/> Es wird beantragt, die Vorlage als Antrag auf Baugenehmigung weiter zu behandeln, falls die Gemeinde erklärt, dass das Genehmigungsverfahren durchgeführt werden soll.	

1. Entwurfsverfasser	
Name	Vorname
Wersig	Krischan
Straße, Hausnummer	PLZ, Ort
Provinosstraße 52	86153 Augsburg
Telefon (mit Vorwahl)	Fax
0821 / 26199-0	0821 / 26199-30
E-Mail	
k.wersig@au-consult.de	
<input checked="" type="checkbox"/> bauvorlageberechtigt nach Art. 61 BayBO <input type="checkbox"/> keine Bauvorlageberechtigung	
<input type="checkbox"/> Abs. 2 Nr. 1 <input checked="" type="checkbox"/> Abs. 2 Nr. 2 <input type="checkbox"/> Abs. 3	<input type="checkbox"/> Abs. 4
Listen- / Architektennummer	Land
53416	Bayern
Berufsbezeichnung	
Bauingenieur	
<input type="checkbox"/> Abs. 6 – 8	Land der Niederlassung
	Anzeige / Bescheinigung ist erfolgt in (Bundesland)
<input type="checkbox"/> Abs. 9	Bauvorlageberechtigte Person
	<input type="checkbox"/> sog. „Besitzständler“ (Art. 61 Abs. 5 BayBO in der bis zum 31.07.2009 geltenden Fassung)

2. Bauherr	
Name	Vorname
Landkreis Schweinfurt - Abfallwirtschaft	
Straße, Hausnummer	PLZ, Ort
Schrammstraße 1	97421 Schweinfurt
Telefon (mit Vorwahl)	Fax
09721/555-49	09721/5578549
E-Mail	
thomas.fackelmann@lrasw.de	

Vertretung des Bauherrn

Name Fackelmann	Vorname Thomas
Straße, Hausnummer Schrammstraße 1	PLZ, Ort 97421 Schweinfurt
Telefon (mit Vorwahl) 09721 / 55-549	Fax 09721/5578549
E-Mail thomas.fackelmann@lrasw.de	

3. Baugrundstück

Gemarkung Bergheinfeld	Flur-Nr. 2016/1	Gemeinde Bergheinfeld
Straße, Hausnummer Deponie Rothmühle	Gemeindeteil Bergheinfeld	
Verwaltungsgemeinschaft		

Bestehende Dienstbarkeiten auf dem Baugrundstück

Abstandsflächen
 Geh- und Fahrrechte
 Überbaurechte
 Stellplätze
 andere Rechte:

Bestehende Abstandsflächenübernahme

Auf das Grundstück wurden Abstandsflächen aufgrund einer Erklärung i. S. v. Art. 6 Abs. 2 Satz 3 BayBO übernommen.
 Flur-Nr. und Gemarkung des herrschenden Grundstücks / Bezeichnung der begünstigten Person:

4. Nachbarbeteiligung

Allen Eigentümerinnen und Eigentümern benachbarter Grundstücke sind die Bauzeichnungen und der Lageplan zur Zustimmung vorzulegen. Die Zustimmung bedarf der Schriftform. Bitte angeben: Flur-Nr., Gemarkung, alle Eigentümerinnen und Eigentümer mit Name, Vorname, Straße, Haus-Nr., PLZ, Ort, Telefon. **Insbesondere ist anzugeben, ob zugestimmt wurde. Diesbezüglich unrichtige Angaben können gravierende Auswirkungen auf die (dann nicht eintretende) Bestandskraft der Baugenehmigung haben!**

a)	Fl.Nr. 998/3 Gemarkung Oberndorf Stadt Schweinfurt Markt 1 97421 Schweinfurt	Zustimmung wurde erteilt <input type="checkbox"/> ja <input type="checkbox"/> nein
b)	Fl.Nr. 933 Gemarkung Oberndorf Flurbereinigungsgenossenschaft Oberndorf 97424 Schweinfurt	Zustimmung wurde erteilt <input type="checkbox"/> ja <input type="checkbox"/> nein
c)	Fl.Nrn. 6532, 6505, 2023, 6500 Gemarkung Bergheinfeld Gemeinde Bergheinfeld Hauptstr. 38 97493 Bergheinfeld	Zustimmung wurde erteilt <input type="checkbox"/> ja <input type="checkbox"/> nein
d)	Fl.Nrn. 6487, 6494, 6498, 6501 Gemarkung Bergheinfeld Flurbereinigungsgenossenschaft Bergheinfeld Würzburger Str. 13 97493 Bergheinfeld	Zustimmung wurde erteilt <input type="checkbox"/> ja <input type="checkbox"/> nein
e)	Fl.Nrn. 2016, 2020/4 Gemarkung Bergheinfeld Gerhard Geuder Rothmühle 97493 Bergheinfeld	Zustimmung wurde erteilt <input type="checkbox"/> ja <input type="checkbox"/> nein
f)		Zustimmung wurde erteilt <input type="checkbox"/> ja <input type="checkbox"/> nein

g)		Zustimmung wurde erteilt <input type="checkbox"/> ja <input type="checkbox"/> nein
h)		Zustimmung wurde erteilt <input type="checkbox"/> ja <input type="checkbox"/> nein
<input type="checkbox"/> weitere Nachbarinnen und Nachbarn siehe Beiblatt		
Antrag auf Absehen von der Nachbarbeteiligung bei Vorbescheidsantrag gem. Art. 71 Satz 4 Halbsatz 2 BayBO (Nachbarinnen und Nachbarn bitte dennoch angeben)		<input type="checkbox"/> ja <input type="checkbox"/> nein
Antrag auf öffentliche Bekanntmachung nach Art. 66a Abs. 1 BayBO (nur bei baulichen Anlagen, die auf Grund ihrer Beschaffenheit oder ihres Betriebes geeignet sind, die Allgemeinheit oder die Nachbarschaft zu gefährden, zu benachteiligen oder zu belästigen)		<input type="checkbox"/> ja <input type="checkbox"/> nein
Verpflichtende Öffentlichkeitsbeteiligung nach Art. 66a Abs. 2 BayBO (Errichtung, Änderung oder Nutzungsänderung eines Vorhabens nach Art. 58 Abs. 1 Nr. 4 BayBO oder Errichtung oder Erweiterung eines Sonderbaus nach Art. 2 Abs. 4 Nr. 9 Buchst. c, 10 bis 13, 15, 16 BayBO)		<input type="checkbox"/> ja <input type="checkbox"/> nein

5. Vorhaben

Genauere Bezeichnung des Vorhabens

Sickerwasserrückhaltebecken und Pumpenhaus

- Gebäudeklasse** nach Art. 2 Abs. 3 Satz 1 Nr. 5 BayBO
- Sonderbau** nach Art. 2 Abs. 4 Nr. BayBO
- Mittelgarage** (§ 1 Abs. 7 Satz 1 Nr. 2 GaStellV) **Großgarage** (§ 1 Abs. 7 Satz 1 Nr. 3 GaStellV)
- Eine Prüfung des Stand sicherheitsnachweises ist nicht erforderlich; die Erklärung des Tragwerksplaners über die Prüffreiheit nach dem Kriterienkatalog gemäß Anlage 2 der BauVorV (s. Anlage 1a) liegt bei.

- Brandschutznachweis** soll bauaufsichtlich geprüft werden
(Angabe nur erforderlich bei Bauvorhaben
i. S. v. Art. 62b Abs. 2 Satz 1 BayBO) wird durch Prüfsachverständigen bescheinigt

- bauliche Anlage mit Arbeitsstätte mit einem höheren Gefährdungspotential** (§ 2 Satz 3 BauVorV)
- Ein zusätzlicher Plansatz zur Weiterleitung an das Gewerbeaufsichtsamt liegt bei

- Das Bauvorhaben bedarf einer**
- Abstandsflächen- / Abstandsübernahme** (Art. 6 Abs. 2 Satz 3 BayBO)
- Ausnahme** (§ 31 Abs. 1 BauGB)
- Befreiung** (§ 31 Abs. 2 BauGB)
- Abweichung** (Art. 63 Abs. 1 BayBO – soweit nicht Bescheinigung durch Prüfsachverständigen erfolgt oder in den Fällen des Art. 63 Abs. 2 Satz 2 Halbsatz 1 das Vorliegen der Voraussetzung für eine Abweichung durch ihn bescheinigt wird)
- denkmalschutzrechtlichen Erlaubnis** (Art. 6 Abs. 1 DSchG)
- Einzelbaudenkmal Ensemble Nähe Denkmal

Vorbescheid zu diesem Antrag wurde beantragt erteilt abgelehnt Aktenzeichen:

6. Bei Antrag auf Vorbescheid:

Konkrete Frage(n), über die im Vorbescheid zu entscheiden ist, siehe Beiblatt

Wird keine Frage gestellt, ist die bauplanungsrechtliche Zulässigkeit des in Ziff. 5 beschriebenen Vorhabens Gegenstand der Anfrage.

7. Anlagen			
	Anzahl		Anzahl
<input checked="" type="checkbox"/> Amtlicher Lageplan (§ 3 Nr. 1 BauVorIV)	1	<input type="checkbox"/> Zustimmung zur Abstandsflächenübernahme / Abstandsübernahme (§ 3 Nr. 8 BauVorIV)	
<input checked="" type="checkbox"/> Bauzeichnungen (§ 3 Nr. 2 BauVorIV)		<input type="checkbox"/> Antrag auf Ausnahme / Befreiung / Abweichung mit Begründung (§ 3 Nr. 9 BauVorIV)	
<input checked="" type="checkbox"/> Baubeschreibung (§ 3 Nr. 3 BauVorIV)	1	<input type="checkbox"/> UVP-Unterlagen	
<input type="checkbox"/> Standsicherheitsnachweis (§ 3 Nr. 4 BauVorIV)		<input type="checkbox"/> statistischer Erhebungsbogen	
<input type="checkbox"/> Kriterienkatalog gemäß (§ 3 Nr. 4 BauVorIV) Anlage 2 der BauVorIV		<input checked="" type="checkbox"/> Weitere Anlagen Folgende Planunterlagen sind in den Planordnern des Planfeststellungsantrags enthalten: SW08/4-7 Lageplan SW08/4-25 Schnitte Sickerwasserrückhaltebecken	
<input type="checkbox"/> Brandschutznachweis (§ 3 Nr. 5 BauVorIV)			
<input type="checkbox"/> Berechnungen (§ 3 Nr. 7 BauVorIV)			
<input type="checkbox"/> GFZ <input type="checkbox"/> GRZ <input type="checkbox"/> BMZ			

8. Hinweise zum Arbeitsschutz
 Bei der Planung und Ausführung des Bauvorhabens sind die Anforderungen der Baustellenverordnung zu beachten.
 Sofern es sich bei dem Bauvorhaben um die Errichtung oder Änderung einer Arbeitsstätte handelt, sind zusätzlich die Anforderungen der Arbeitsstättenverordnung zu beachten.

9. Hinweise zum Datenschutz nach Art. 13 Datenschutz-Grundverordnung (DSGVO)
 Verantwortlich für die Verarbeitung dieser Daten ist Ihre zuständige untere Bauaufsichtsbehörde.
 Die Daten werden erhoben, um das bauaufsichtliche Verfahren durchzuführen.
 Rechtsgrundlage der Verarbeitung ist Art. 6 Abs. 1 Buchstabe e) DSGVO in Verbindung mit Art. 4 Bayer. Datenschutzgesetz (BayDSG) in Verbindung mit dem anzuwendenden Fachgesetz.
 Weitergehende Informationen über die Verarbeitung Ihrer Daten und Ihre Rechte bei der Verarbeitung Ihrer Daten können Sie im Internet auf der Homepage der für die Genehmigung zuständigen unteren Bauaufsichtsbehörde abrufen. Alternativ erhalten Sie diese Informationen auch von Ihrer zuständigen Sachbearbeiterin / Ihrem zuständigen Sachbearbeiter oder von der behördlichen Datenschutzbeauftragten / dem behördlichen Datenschutzbeauftragten.

10. Vollmacht
 Mit nachstehender Unterschrift bevollmächtigt der Bauherr den Entwurfsverfasser, Verhandlungen mit der Bauaufsichtsbehörde im Zusammenhang mit diesem Antrag zu führen und Schriftverkehr mit Ausnahme von Bescheiden und Verfügungen bis zur Entscheidung über den Antrag in Empfang zu nehmen.

ja nein

11. Unterschriften

Entwurfsverfasser
 Wersig Krischan, Dipl.-Ing.

01.04.2021
 Datum, Unterschrift

Bauherr
 Vertretung

Datum, Unterschrift

Die in der BayBO eingeführten Begriffe Bauherr, Entwurfsverfasser, Prüfsachverständiger und Tragwerksplaner werden im Formular in der dem Gesetz entsprechenden, männlichen Form verwendet.



Zu bebauendes Flurstück

Flurstück 2016/1 Gemarkung Bergheinfeld

Gebietszugehörigkeit: Gemeinde Bergheinfeld
Landkreis Schweinfurt
Bezirk Unterfranken

Lage: Rothmühle 2

Fläche: 472 271 m²

Angaben zu Buchung und Eigentum

Buchungsart: Grundstück

Eigentümer: Landkreis Schweinfurt
Schrammstraße 1
97421 Schweinfurt

Benachbarte Flurstücke

Flurstück 2016/3 Gemarkung Bergheinfeld

Gebietszugehörigkeit: Gemeinde Bergheinfeld
Landkreis Schweinfurt
Bezirk Unterfranken

Angaben zu Buchung und Eigentum

Buchungsart: Grundstück

Eigentümer: Landkreis Schweinfurt
Schrammstraße 1
97421 Schweinfurt

Auszug aus dem Liegenschaftskataster

zur Bauvorlage nach
§7 Abs. 1 BauVorIV

Flurstück 4243 Gemarkung Geldersheim

Gebietszugehörigkeit: Gemeinde Geldersheim
Landkreis Schweinfurt
Bezirk Unterfranken

Angaben zu Buchung und Eigentum

Buchungsart: Grundstück

Eigentümer: Landkreis Schweinfurt
Schrammstraße 1
97421 Schweinfurt

Flurstück 998/3 Gemarkung Oberndorf

Gebietszugehörigkeit: Kreisfreie Stadt Schweinfurt
Kreisfreie Stadt
Bezirk Unterfranken

Angaben zu Buchung und Eigentum

Buchungsart: Grundstück

Eigentümer: Stadt Schweinfurt
Markt 1
97421 Schweinfurt

Flurstück 933 Gemarkung Oberndorf

Gebietszugehörigkeit: Kreisfreie Stadt Schweinfurt
Kreisfreie Stadt
Bezirk Unterfranken

Angaben zu Buchung und Eigentum

Buchungsart: Grundstück

Eigentümer: Flurbereinigungsgenossen- schaft Oberndorf
97424 Schweinfurt

Auszug aus dem Liegenschaftskataster

zur Bauvorlage nach
§7 Abs. 1 BauVorIV

Flurstück 6487 Gemarkung Bergheinfeld

Gebietszugehörigkeit: Gemeinde Bergheinfeld
Landkreis Schweinfurt
Bezirk Unterfranken

Angaben zu Buchung und Eigentum

Buchungsart: Grundstück

Eigentümer: Flurbereinigungsgenossen- schaft Bergheinfeld
Würzburger Straße 13
97493 Bergheinfeld

Flurstück 6494 Gemarkung Bergheinfeld

Gebietszugehörigkeit: Gemeinde Bergheinfeld
Landkreis Schweinfurt
Bezirk Unterfranken

Angaben zu Buchung und Eigentum

Buchungsart: Grundstück

Eigentümer: Flurbereinigungsgenossen- schaft Bergheinfeld
Würzburger Straße 13
97493 Bergheinfeld

Flurstück 6505 Gemarkung Bergheinfeld

Gebietszugehörigkeit: Gemeinde Bergheinfeld
Landkreis Schweinfurt
Bezirk Unterfranken

Angaben zu Buchung und Eigentum

Buchungsart: Grundstück

Eigentümer: Gemeinde Bergheinfeld
Hauptstraße 38
97493 Bergheinfeld

Auszug aus dem Liegenschaftskataster

zur Bauvorlage nach
§7 Abs. 1 BauVorIV

Flurstück 6501 Gemarkung Bergheinfeld

Gebietszugehörigkeit: Gemeinde Bergheinfeld
Landkreis Schweinfurt
Bezirk Unterfranken

Angaben zu Buchung und Eigentum

Buchungsart: Grundstück

Eigentümer: Flurbereinigungsgenossen- schaft Bergheinfeld
Würzburger Straße 13
97493 Bergheinfeld

Flurstück 6498 Gemarkung Bergheinfeld

Gebietszugehörigkeit: Gemeinde Bergheinfeld
Landkreis Schweinfurt
Bezirk Unterfranken

Angaben zu Buchung und Eigentum

Buchungsart: Grundstück

Eigentümer: Flurbereinigungsgenossen- schaft Bergheinfeld
Würzburger Straße 13
97493 Bergheinfeld

Flurstück 6500 Gemarkung Bergheinfeld

Gebietszugehörigkeit: Gemeinde Bergheinfeld
Landkreis Schweinfurt
Bezirk Unterfranken

Angaben zu Buchung und Eigentum





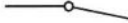

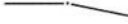
Buchungsart: Grundstück

Eigentümer: Gemeinde Bergheinfeld
Hauptstraße 38
97493 Bergheinfeld

Legende zur Flurkarte



Flurstück

-  Flurstücksgrenze
-  Flurstücksnummer
-  Zusammengehörnde Flurstücksteile
-  Nicht festgestellte Flurstücksgrenze
-  Abgemarkter Grenzpunkt
-  Grenzpunkt ohne Abmarkung
-  Grenzpunkt, Abmarkung nach Quellenlage nicht zu spezifizieren

















Gebietsgrenze

-  Grenze der Gemarkung
-  Grenze der Gemeinde
-  Grenze des Landkreises
-  Grenze der kreisfreien Stadt






Gesetzliche Festlegung

-  Bodenordnungsverfahren

Tatsächliche Nutzung

 Industrie- und Gewerbefläche	 Landwirtschaft Grünland
 Wald	 Gehölz
 Fließgewässer	 Stehendes Gewässer
 Unkultivierte Fläche	 Hafenecken
 Sumpf	 Moor
 Spielplatz / Bolzplatz	 Wildpark
 Flugverkehr / Segelfluggelände	 Parkplatz
 Campingplatz	 Park

Gebäude

-  Wohngebäude
-  Gebäude für Wirtschaft oder Gewerbe
-  Umspannstation
-  Gebäude für öffentliche Zwecke
-  Gebäude mit Hausnummer

HsNr. 20
Lagebezeichnung mit Hausnummer;
Gebäude im Kataster noch nicht erfasst,
bzw. noch nicht gebaut

Geodätische Grundlage

Amtliches Lagereferenzsystem ist das weltweite Universale Transversale Mercator-System – UTM

Bezugssystem ist ETRS89; Bezugsellipsoid: GRS80 mit 6° - Meridianstreifen; Bayern liegt in den Zonen 32 und 33; 32689699,83 (E) Rechtswert in Metern mit führender Zonenangabe
5338331,78 (N) Hochwert in Metern (Abstand vom Äquator)

Hinweis

Unsere ausführliche Legende finden Sie unter <https://www.geodaten.bayern.de/flurkarte/legende.pdf>

oder schnell und einfach mit unserem QR-Code.

Ein Service der Bayerischen Vermessungsverwaltung.

