


Staatliches Bauamt Würzburg		
		
bearbeitet:	Dez. 2019	Vetter
gezeichnet:	Dez. 2019	Frank
geprüft:	Dez. 2019	Piller
PSP Nr.: B63S.ABBA0015.00.E0		
Projekt: B 19 Ortsumgehung Giebelstadt		
PF_Ubersichtslageplan-25000-2019-06-11FU.icd		
Tel.: 0931/392-00, Fax: 0931/392-2777, E-Mail: poststelle@stbauue.bayern.de		

Nr.	Art der Änderung	Datum	Zeichen













# FESTSTELLUNGSENTWURF

Straßenbauverwaltung Freistaat Bayern		Unterlage / Blatt-Nr.: 3	
Staatliches Bauamt Würzburg		Übersichtslageplan	
Straße / Abschn.-Nr. / Station: B19 / 580 / 0,394 bis B19 / 480 / 0,846		Maßstab: 1 : 25 000	
PROJIS-Nr.:			

**B 19 (Schwäbisch Hall) - Würzburg**  
**Ortsumgehung Giebelstadt - Euerhausen**  
 Bau-km 0+255 bis Bau-km 8+684

aufgestellt:  
 Staatliches Bauamt Würzburg  
  
 Dr. Stefan Lehner  
 Würzburg, den 15.01.2020

### Zeichenerklärung

<b>Planung</b>	<b>Schutzgebiete</b>
 Baumaßnahme einbahnig	 Vogelschutzgebiet
 Knotenpunkt plangleich	 Wohngebiet
<b>Straßennetz</b>	 Mischgebiet
 Bundesstraße	 Gewerbegebiet
 Staatsstraße	 Sondergebiet
 Kreisstraße	<b>Verwaltung</b>
	 Landesgrenze
	 Gemeindegrenze