



Anlage 1 zur Unterlage 9.3

Die Autobahn GmbH des Bundes Straße / Abschnitt / Station: BAB A 7 von 200 / 6,581 bis 220 / 6,780	
Bundesautobahn BAB A 7 Fulda - Würzburg 6-streifiger Ausbau nördlich AK Schweinfurt / Werneck bis nördlich TR Riedener Wald von Bau- km 638+000 bis Bau-km 646+000	
PROJIS-Nr.: 09912614.30	PSP-Nr.: A-02232-10

Feststellungsentwurf

— Ergänzende Unterlagen zur Maßnahme 23E „Entwicklung von Eichenwald und Trockenrasen“ —

Aufgestellt: 30.11.2023 Niederlassung Nordbayern Abteilung A 5 Landschaftsplanung  i.A. Kranz, Projektbearbeitung	Geprüft: 30.11.2023 Niederlassung Nordbayern Abteilung A 5 Landschaftsplanung  i.A. Dirscherl, Abteilungsleiterin

Bearbeiter

Maren Höfers, M. Sc. Biologie
Andrea Schleicher, Dr. Dip.-Ing. (Landschaftsplanung)



Nürnberg, 30.11.2023

ANUVA Stadt- und Umweltplanung GmbH

Nordostpark 89
90411 Nürnberg
Tel.: 0911 / 46 26 27-6
Fax: 0911 / 46 26 27-70
Internet: www.anuva.de



1 Ergänzende Unterlagen zur Maßnahme 23E „Entwicklung von Eichenwald und Trockenrasen

Bei der Maßnahme handelt es sich um eine Ökokontomaßnahme der Bayerischen Staatsforsten AöR (BaySF) und wurde gemäß § 15 Abs. 3 BayKompV von der unteren Naturschutzbehörde des Landratsamtes Rhön-Grabfeld mit nachstehendem Schreiben vom 03.03.2023 anerkannt.



Landratsamt Rhön-Grabfeld • 97604 Bad Neustadt a.d. Saale

Bayerische Staatsforsten AöR
Tillystraße 2
93053 Regensburg

4.2.2 Untere Naturschutzbehörde
Spörleinstraße 11, 97616 Bad Neustadt a.d. Saale

Datum: 03.03.2023
Zimmer: 317
Telefon: 09771 94- 317

dieter.weisenburger@rhoen-grabfeld.de
www.rhoen-grabfeld.de

Sachbearbeiter: Herr Weisenburger
Ihr Zeichen: 17/25/004/02
Ihre Nachricht vom: 24.10.2022

Unser Zeichen: 4.2.2 E 091
(bitte im Antwortschreiben angeben)

**Ökokonto der Bayerischen Staatsforsten;
Forstbetrieb Bad Königshofen – Ökokontofläche „Kessel“**

Sehr geehrte Damen und Herren,

hiermit bestätigt die untere Naturschutzbehörde Rhön-Grabfeld auf der Grundlage der der Planung zugrundeliegenden Unterlagen (Bewertungsvorschlag mit Unterschrift vom 24.10.2022, mit Anlage 1 – 3) die Anerkennung von:

- Flurnummern 29/1, 29/2, 29/3, Gemarkung Forst Ostheim der Stadt Ostheim v.d.R. als Ökokontofläche mit einer Fläche von 77.548 m² und einer prognostizierten Aufwertung von 365.461 Wertpunkten.

Mit freundlichen Grüßen

Weisenburger,
Fachreferent für Naturschutz

Seite 1 von 1

ÖFFNUNGSZEITEN

Mo. – Do. 08.00 – 12.30 Uhr
Freitag 08.00 – 13.00 Uhr
Di. und Do. 13.30 – 16.00 Uhr

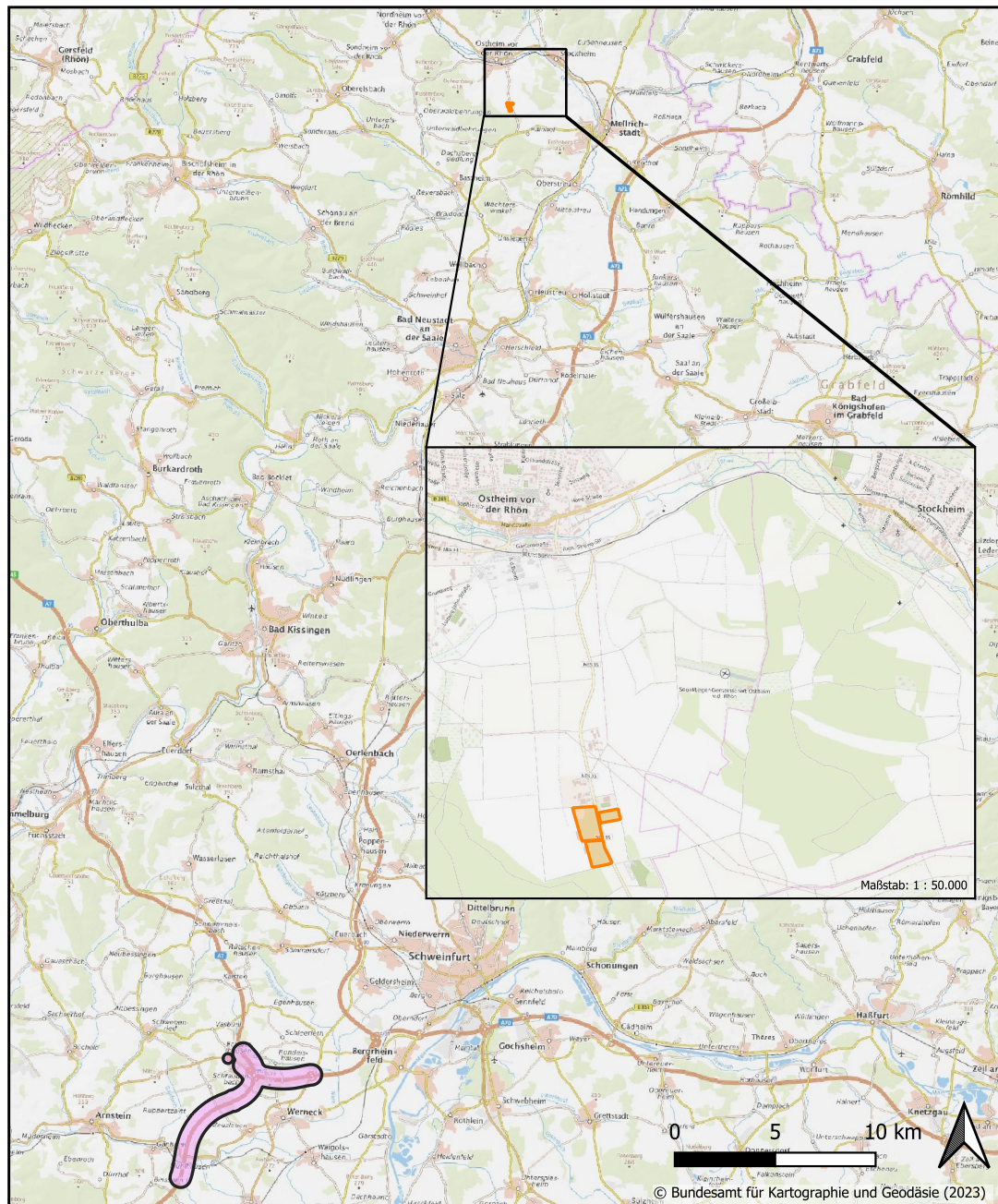
SPARKASSE BAD NEUSTADT

IBAN: DE55 7905 3000 0000 0043 58
BIC: BYLADEM33

VR-BANK MAIN-RHÖN eG

IBAN: DE30 7905 9165 0002 1148 58
BIC: GENODEF1MLV

1.1 Lage der Maßnahme



23E Entwicklung von Eichenwald und Trockenrasen

Untersuchungsgebiet Ausbau A7

Zum Bestand und den vorgesehenen Maßnahmen wurden von den Bayerischen Staatsforsten an die Autobahn GmbH zum Ökokonto „Kessel“ die unter Ziffer 2 und 3 eingefügten Kartendarstellungen übergeben. Die festgelegte Aufwertung ist in der tabellarischen Gegenüberstellung von Eingriff und Kompensation (Unterlage 9.4) dargestellt.

1.2 Bestandsplan








Ökokontofläche Kessel - Ausgangszustand



1:3.000

80 40 0 80 Meter

Legende

-  Alle Flurstücke (nur BaySF-Flächen aktuell)
-  B112, Mesophile Gebüsch/Hecken
-  G212, Mäßig extensiv genutztes artenreiches Grünland
-  G215, Mäßig extensiv bis extensiv genutztes Grünland - brachgefallen
-  K11, Artenarme Säume und Staudenfluren
-  N723, Strukturreiche Nadelholzforste aus Kiefer und Schwarzkiefer - alte Ausprägung
-  P42, Land- und Forstwirtschaftliche Lagerflächen

1.3 Maßnahmenplan





Ökokontofläche Kessel - Zielzustand



1:3.000

80 40 0 80 Meter

Legende

-  Alle Flurstücke (nur BaySF-Flächen aktuell)
-  B112, Mesophile Gebüsch/Hecken
-  G312, Trocken- / Halbtrockenrasen
-  L123, Eichenwälder trockener Standorte - alte Ausprägung