



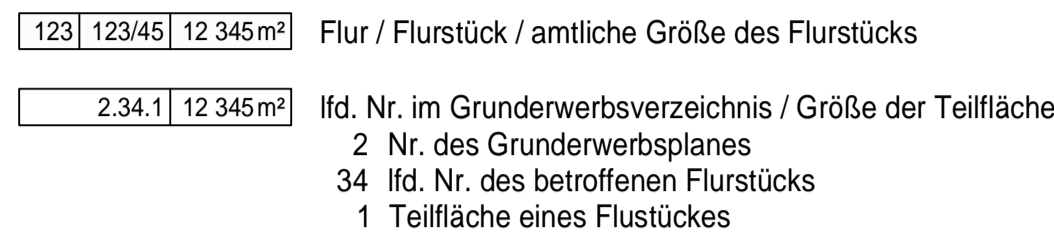
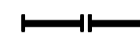









Zeichenerklärung




Grunderwerb

-  zu erwerbende Fläche
 -  vorübergehend in Anspruch zu nehmende Fläche
 -  dauernd zu belastende Fläche
 -  Eigentum der Bundesrepublik Deutschland
- 
-  Bundeslandgrenze
 -  Gemeinde-/Gemarkungsgrenzen Bayern
 -  Flurgrenzen Hessen
 -  Flurstücksgrenze außerhalb/innerhalb des Baufeldes
- 123/45 Flurnummer







Entwässerung

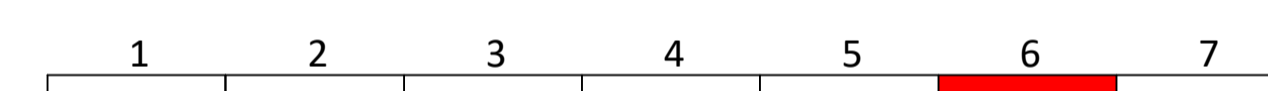
- vorhanden geplant
-  Kontrollschacht
 -  Rohrdurchlass mit Böschungskopf
 -  Fließrichtung
 -  Fahrbahnablauf

Straßennetz

-  A7 E45 Bundesautobahn
-  KG 24 Kreisstraße
-  B 27 Bundesstraße

Versorgungseinrichtungen

- vorhanden geplant
-  BAB-Kabelanlagen
 -  Telekom Fernmeldekabel
 -  Bayernwerk Netz GmbH Stromkabel
 -  NGN Fiber Network GmbH & Co. KG Telekommunikationskabel
 -  Osthessen Netz GmbH Stromkabel
 -  Kanal Kläranlage



| | | | |
|--|--|----------------------|--------------------------------|
| Entwurfsbearbeitung: | | bearbeitet: 12/2023 | P. Nachtrab |
| Ingenieurbüro R. Göller GmbH | | gezeichnet: 12/2023 | P. Nachtrab |
| Beratender Ingenieur für Bauwesen BaykaBau | | geprüft: 08/12/2023 | R. Göller |
| 90439 Nürnberg - Geiseseestr. 13 | | Projekt-Nr.: 19010.1 | |
| Tel. 0911/95 12 97 -0 - e-mail: info@ib-goeller.de | | Nürnberg, 08.12.2023 | gez. R. Göller, Dipl.-Ing (FH) |

| | | | |
|---|--|---------------------|----------|
| Die Autobahn | | bearbeitet: A111 | Ballon |
| Niederlassung Nordbayern | | gezeichnet: A11 | Rudhardt |
| Flaschenhofstraße 55, 90402 Nürnberg | | geprüft: A.02252.00 | |
| Datei: U_10_1_8_Grunderwerbsplan_Blat_6.pdf | | | |

| | | | |
|-----|------------------|-------|---------|
| Nr. | Art der Änderung | Datum | Zeichen |
| | | | |

| | | | |
|-------------|--------------------------------------|--------------------|---------|
| Lagesystem | GK (4. Meridianstreifen) EPSG: 31468 | Stand Kataster | 12/2017 |
| Höhensystem | DHHN92, Status 160 | Bestandsvermessung | 12/2017 |



FESTSTELLUNGSENTWURF

| | |
|------------------------------|---------------------------------|
| Die Autobahn GmbH des Bundes | Unterlage / Blatt-Nr.: 10.1 / 6 |
| Grunderwerbsplan | |
| Bau-km 589+200 bis 589+800 | |
| PROJIS-Nr.: | Maßstab: 1 : 1000 |

BAB A7 Fulda - Würzburg

Erneuerung der Talbrücke Grenzwald (BW 587a)

Bau-km 585+585,405 bis 590+337,125

| | |
|---|--|
| Aufgestellt: 14.12.2023 Niederlassung Nordbayern Abteilung A1 Planung | Geprüft: 14.12.2023 Niederlassung Nordbayern Abteilung A1 Planung |
|  Rudhardt, Teamleiter |  Maiwald, Abteilungsleiter |

Bundesland Bayern
Regierungsbezirk Unterfranken
Landkreis Bad Kissingen
Gemeindefreies Gebiet Römershager Forst-Nord
Gemarkung Römershager Forst-Nord

