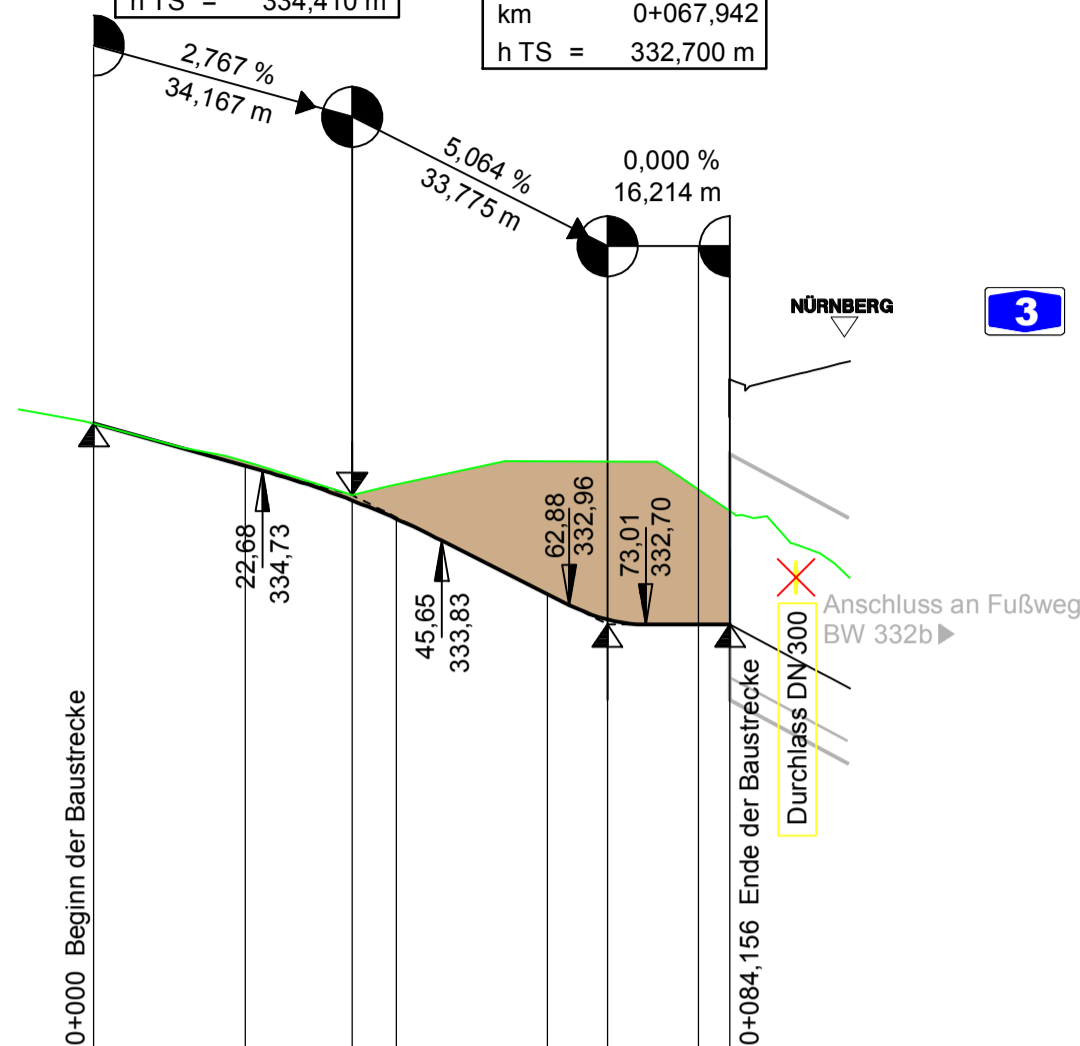


◀ Hohnsberg

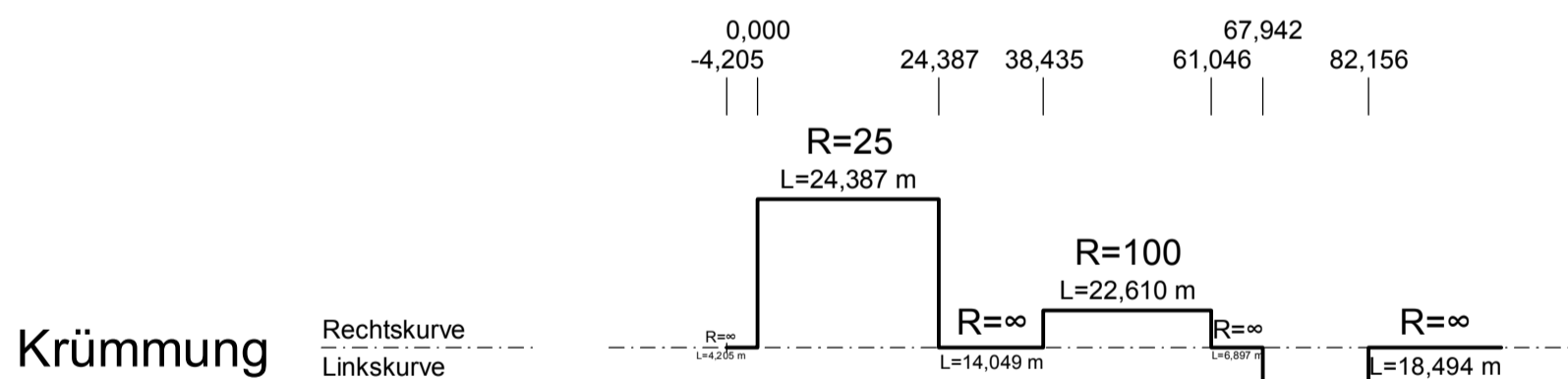
▶ Hammermühle

H = 1000,000 m  
T = 11,486 m  
f = -0,066 m  
km 0+034,167  
h TS = 334,410 m

H = 200,000 m  
T = 5,064 m  
f = 0,064 m  
km 0+067,942  
h TS = 332,700 m



	0+000	0+020	0+034,167	0+040	0+060	0+067,942	0+080	0+084,156	0+100
Gradientenhöhe	335,356	334,802	334,344	334,099	333,102	332,764	332,700	332,700	
Geländehöhe	335,36	334,85	334,55		334,86		334,48		333,31
Station	0,000	20,000	34,167	40,000	60,000	67,942	80,000	84,156	100,000



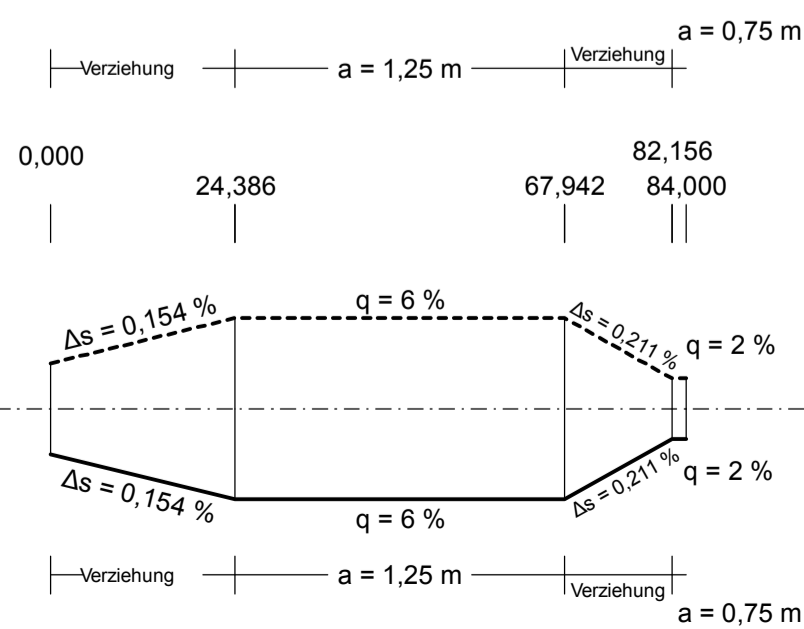
Krümmung  
Maßstab 50/R [cm]

Querneigung  
Maßstab: 5,00 % / cm [cm]

linker Fahrbahnrand  
rechter Fahrbahnrand

Abstand  
des Fahrbahnrandes  
von der Achse  
links

Abstand  
des Fahrbahnrandes  
von der Achse  
rechts



## ZEICHENERKLÄRUNG

Planung

- Fahrbahn
- Tiefpunkt
- Hochpunkt
- Ausrundungsbeginn Wanne / Ausrundungsende Kuppe

Neigungsbrechpunkt  
mit Angabe von:  
- Bau-km  
- Ausrundungshalbmesser  
- Tangentenlänge  
- Stichhöhe  
- Höhe Tangentenschnittpunkt

H = 41500,000 m  
T = 271,865 m  
f = -0,805 m  
km 332+206,268  
h TS = 332,242 m

Längeneigung und Abstand zum  
nächsten Tangentenschnittpunkt

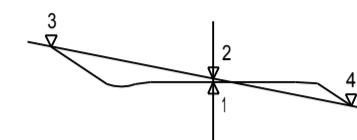
Leitungen

- Trinkwasserleitung
- Gasleitung
- E-Freileitung
- E-Leitung
- Fernmeldeleitung
- Schmutzwasserleitung
- BAB-Kabel geplant
- BAB-Kabel

- Damm
- Einschnitt

Balkenbeschriftung

- 1 Gradientenhöhe
- 2 Geländehöhe
- 3 Gelände links (bei Bedarf)
- 4 Gelände rechts (bei Bedarf)
- 5 Grabensohle links (bei Bedarf)
- 6 Grabensohle rechts (bei Bedarf)



Autobahndirektion Nordbayern



Flaschenhofstraße 55  
90402 Nürnberg

Tel.: 0911/4621-01, Fax: 0911/4621-456, E-Mail: [poststelle@abdnb.bayern.de](mailto:poststelle@abdnb.bayern.de)

bearbeitet:	Gz: H&P/Ro	Datum	01/2017
gezeichnet:	Gz: H&P/Ro	Datum	01/2017
geprüft:	Gz:	Datum	
	Gz:	Datum	

PSP Nr.:  
Projekt:

## PLANFESTSTELLUNG

Straßenbauverwaltung Freistaat Bayern

Autobahndirektion Nordbayern

Straße / Abschn.-Nr. / Station:

PROJIS-Nr.:

Unterlage / Blatt-Nr.: 8,4 / 1

Höhenplan

parallele Straßen und Wege

Fußweg bei BW 332b (Achse 105)

Maßstab: 1:1000/100

**BAB A 3 Frankfurt - Nürnberg**  
östl. AS Geiselwind - Aschbach

6-streifiger Ausbau  
von Bau-km 332+200 bis Bau-km 336+183

Aufgestellt:  
Autobahndirektion Nordbayern,  
Nürnberg, den 25.01.2017

Ried, Baudirektor