


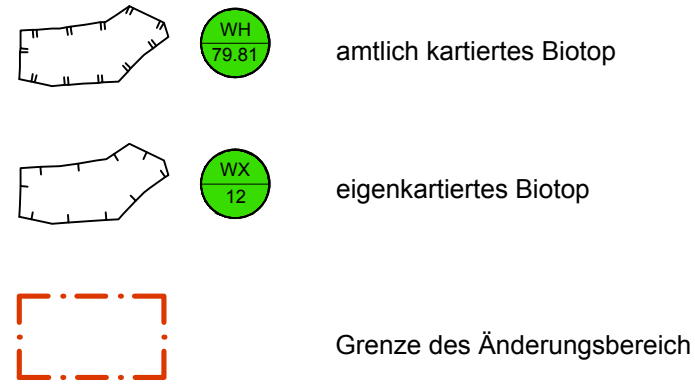
LEGENDE

Nutzungstypen



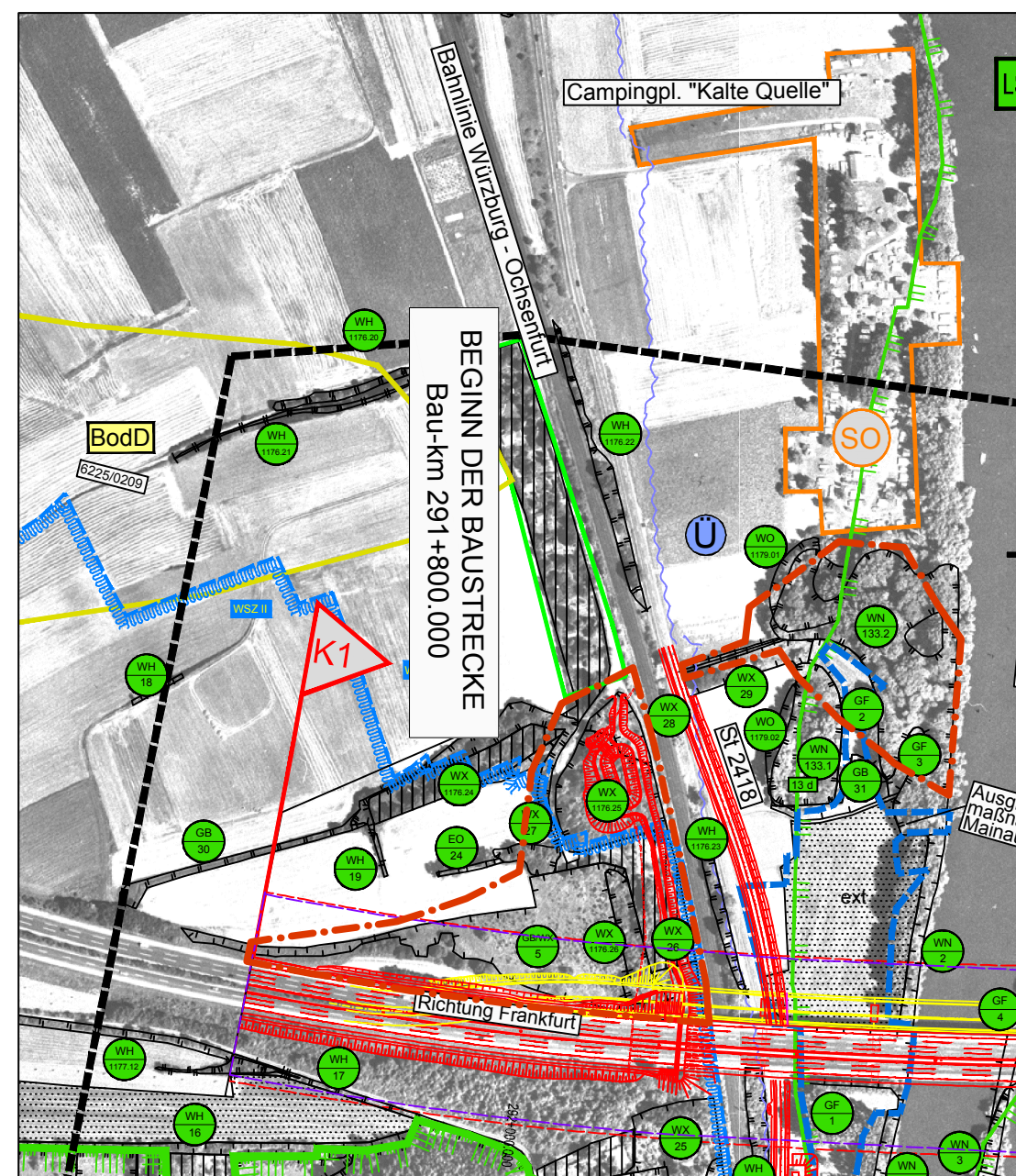
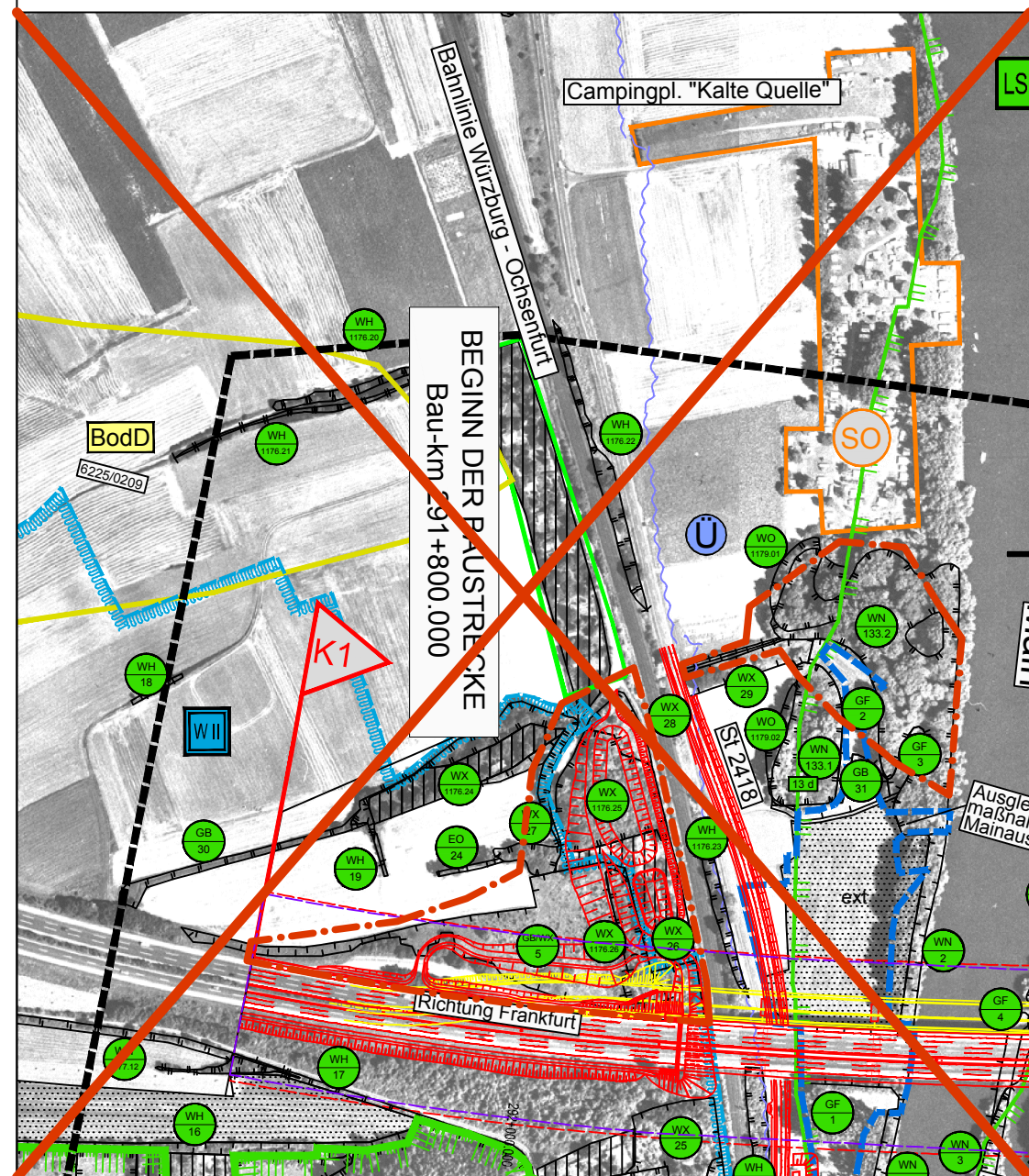
Biotoptypen (nach BayLfU)

- Feuchtgebiete**
 GF ruderales Feuchtstauden
Gebüsche, Hecken, Gehölze
 EO Streuobstbestand
 WH Hecke, naturnah
 WO Feldgehölz, naturnah
 WX Mesophiles Gebüsch, naturnah
Gewässer
 WN Gewässerbegleitgehölz, linear
Offene Trocken- und/oder Magerstandorte
 GB Magere(r) Altgrasbestand / Grünlandbrache

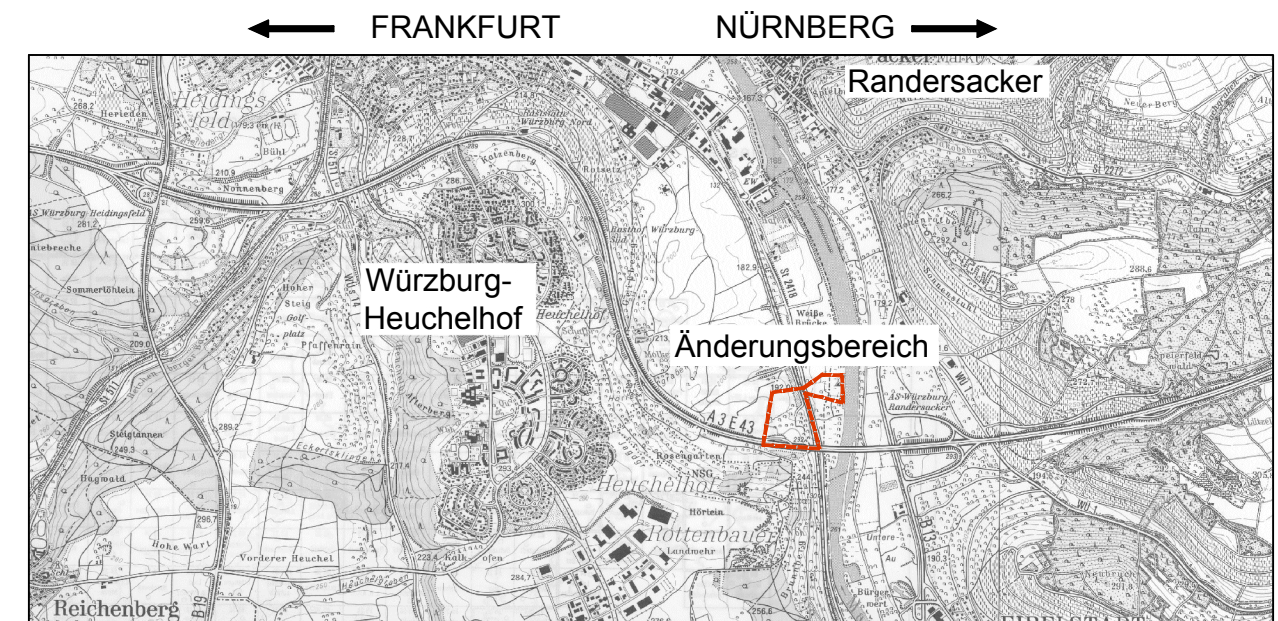


Ausschnitt Unterlage 12.2 Bl. 1 (Planfeststellung vom 15.07.2005)
 Landschaftspflegerischer Bestands- und Konfliktplan v. 15.07.2005
 mit Umgrenzung des Änderungsbereichs

Tektur Landschaftspflegerischer Bestands- und Konfliktplan
 mit Grenze des Änderungsbereichs:
 AB 292-1L anstatt AB/RHB 292-1L



<p>WGF Landschaft Aufmkolk - Hintermeier - Voit - Ziesel Landschaftsarchitekten GmbH</p> <p>90478 Nürnberg Vordere Cramergasse 11</p> <p>Tel. 0911/94603-0 Fax 0911/94603-10</p>	Proj.Nr.: L11/02	Datum	Zeichen
	bearbeitet	Jan. 2013	HH
	gezeichnet	Jan. 2013	DR
			Nürnberg, Januar 2013



Nr.	Art der Änderung	Datum	Name	geprüft

FREISTAAT BAYERN Autobahndirektion Nordbayern BAB A3 Frankfurt - Nürnberg		Unterlage Nr. 12.2 Blatt Nr. 1
Planfeststellung		Datum Zeichen
Abschnitt Mainbrücke Randersacker bis östlich AS Wü/Randersacker Brückenerneuerung und 6-streifiger Ausbau Bau km 291+800 bis 293+800		bearbeitet gezeichnet geprüft
Aufgestellt: Nürnberg, den 12.03.2013		Landschaftspflegerischer Bestands- und Konfliktplan Maßstab 1 : 5.000
Autobahndirektion Nordbayern Walde, Dipl.-Ing. Univ.		(Empty space for stamp or signature)