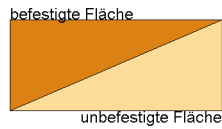
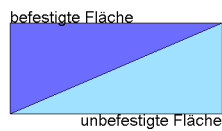


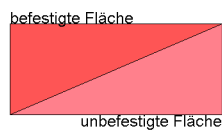
# Legende



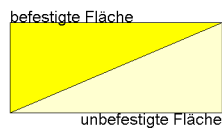
Bereich 0:  
örtliche Versickerung



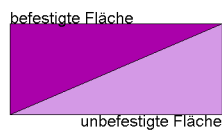
Bereich 1:  
Ableitung in das Regensickerbecken



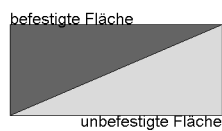
Bereich 2:  
Ableitung in die Ortskanalisation



Bereich 3:  
Ableitung in den Vorfluter Main



Bereich 4:  
Ableitung zur St 2310 Richtung Miltenberg



Bereich 5:  
Ableitung in den Kriegsgraben



Bereich 6:  
Ableitung in Absetzbecken/ -schacht



Planfeststellungsgrenze