
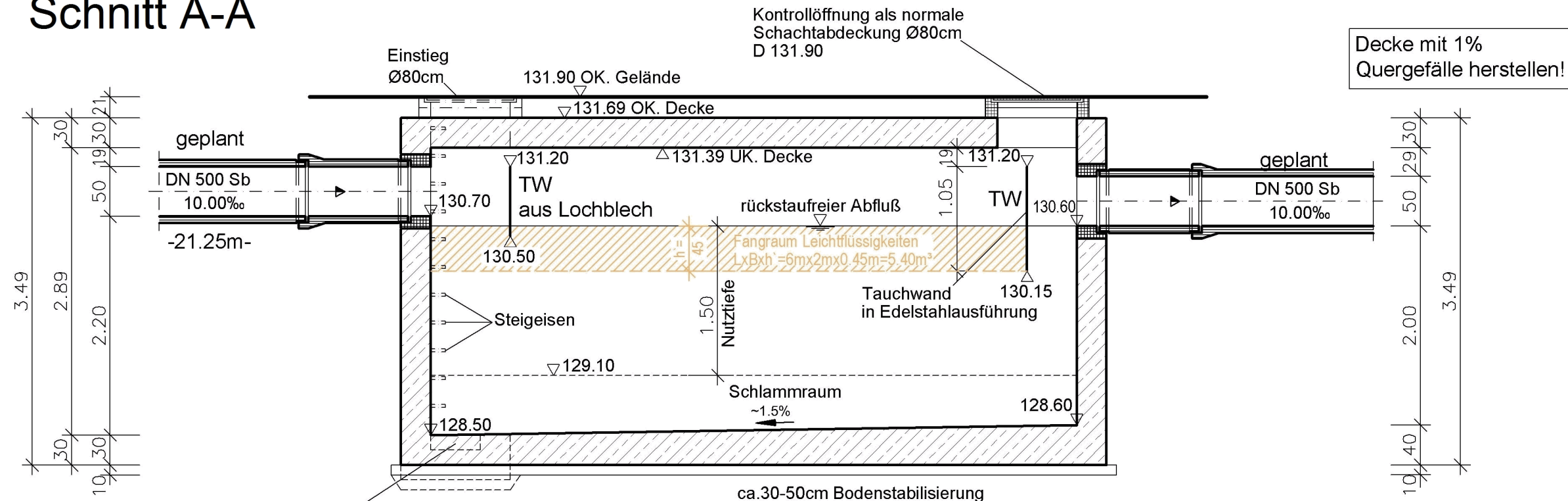
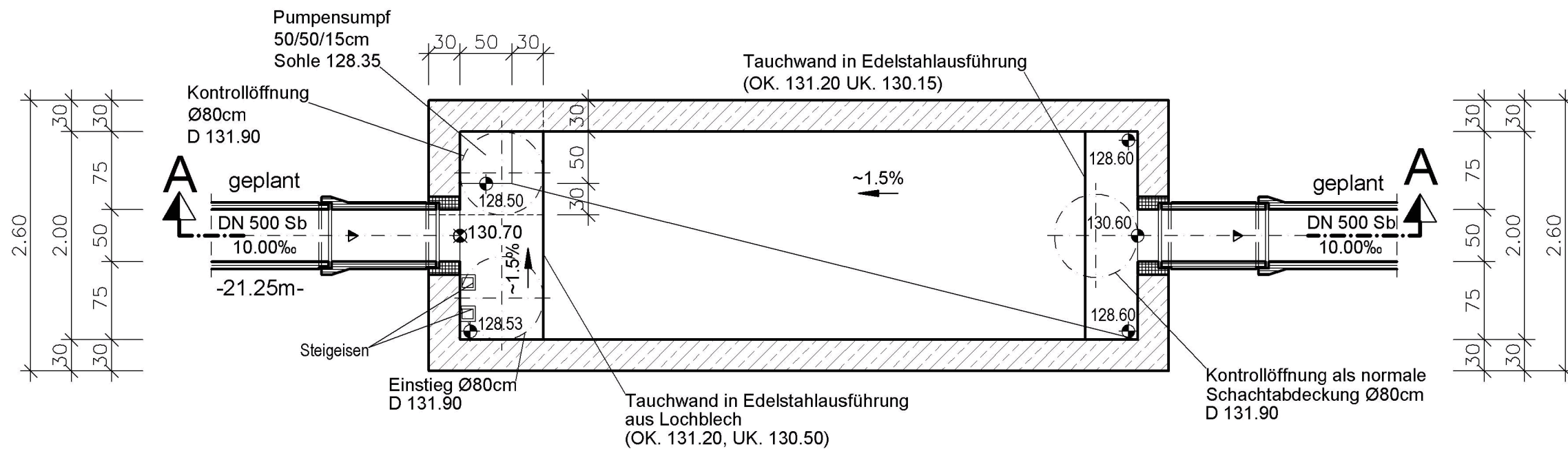


Schnitt A-A




Grundriss



Der Entwurfsverfasser:		Projekt-Nr.	2-160-01
 Ingenieurbüro Jung GmbH Wasserwirtschaft · Hydrogeologie Tragwerksplanung · Städtebau Verkehrsanlagen · SiGe-Koordination Josef-Hepp-Straße 23 · 63801 Kleinostheim · Tel. 0 60 27 / 4670-0		Plan-Nr.	4-BW-01
		Fassung vom: 21.09.2015	
	Datum	Zeichen	
bearbeitet	09/15	H. Jung	
gezeichnet	09/15	Hock	
geprüft	09/15		

Nr.	Art der Änderung	Datum	Name
4	Gewässerausbau Kriegsgraben und Pfalzgraben (Tekturbereiche 3 und 4)	30.10.2015	M. Hummel
5	Stütz- und Gabionenwand (Tekturbereich 6)	30.10.2015	M. Hummel
6	Zufahrt Gewerbebetrieb (Tekturbereich 7)	30.10.2015	M. Hummel
7	Kataster (Tekturbereich 8)	30.10.2015	M. Hummel

Freistaat Bayern Staatliches Bauamt Aschaffenburg		Unterlage	13.8.1 T2
<small>Cornelienstraße 1, 63739 Aschaffenburg, Tel. 06021/393-11, Fax 06021/393-283, E-Mail: poststelle@stbaab.bayern.de</small>		Blatt Nr.	
		Datum	Zeichen
Planfeststellung		bearbeitet	
B 469 / St 2310 / St 2441 Umbau der Anschlussstelle Kleinheubach B 469 Abschnitt 440 Station 3,257 - 4,235 B 469 Abschnitt 460 Station 0,000 - 0,502 St 2310 Abschnitt 100 Station 0,000 - 0,187 St 2441 Abschnitt 100 Station 0,000 - 0,163 Kr Mil 4 Abschnitt 100 Station 2,224 - 2,975		gezeichnet	
		geprüft	30.10.2015 H. Weißenbach
		Grundriss / Schnitt	
		Absetzbecken	
		Maßstab 1:1:50	

Aufgestellt: Aschaffenburg, den 30.10.2015 Staatliches Bauamt	 B i l l e r, Leitender Baudirektor	
Blattgröße: 297 mm x 580 mm	Plot-Datei:	Plot-Datum: 26.10.2015
Geobasisdaten: © Bayerische Vermessungsverwaltung (Darstellung der Flurkarte als Eigentumsnachweis nicht geeignet)		