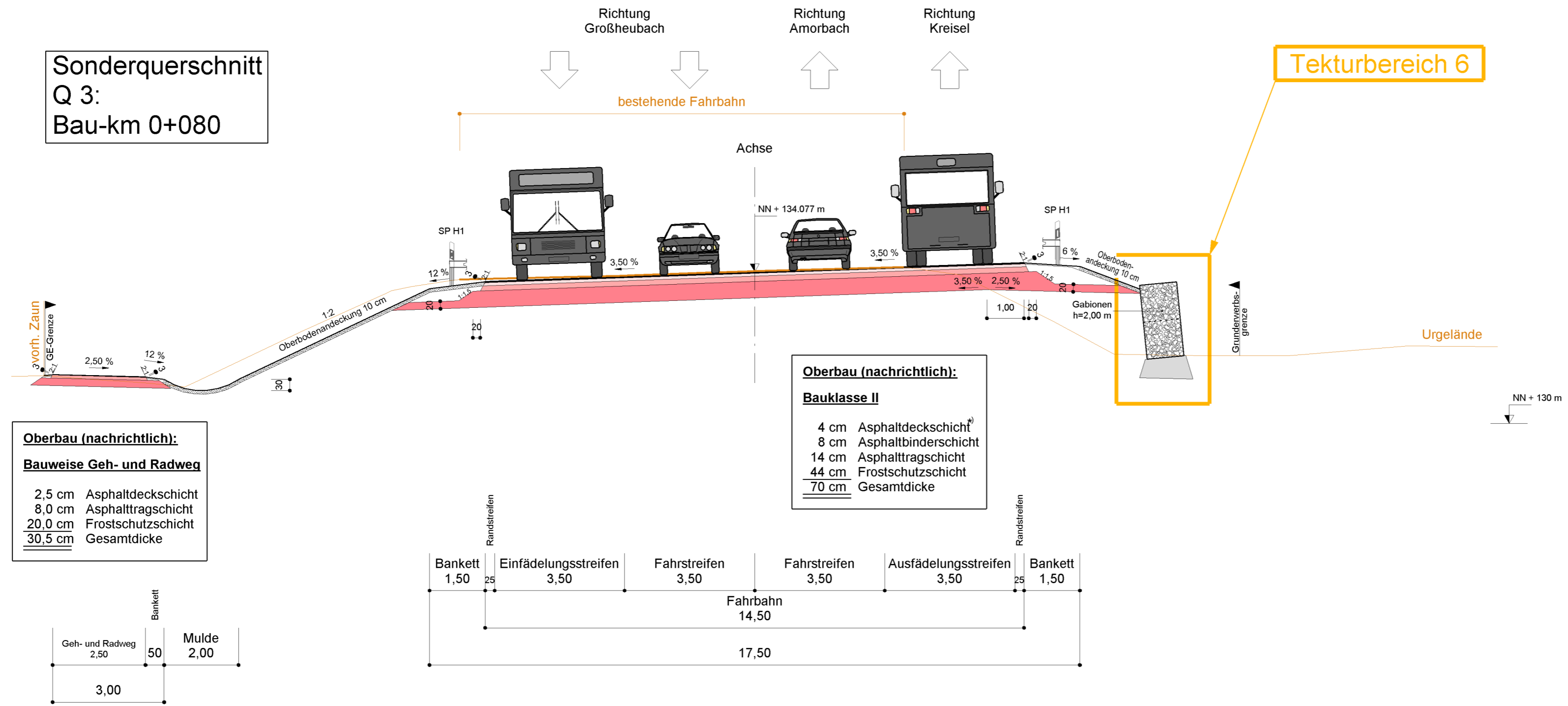


Sonderquerschnitt
Q 3:
Bau-km 0+080

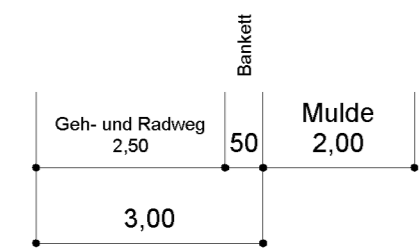
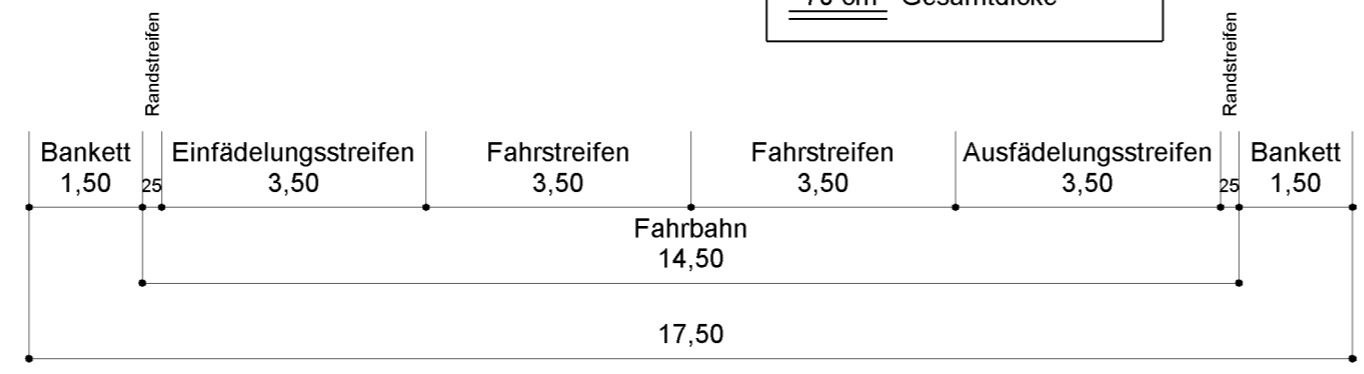


Oberbau (nachrichtlich):
Bauweise Geh- und Radweg

2,5 cm	Asphaltdeckschicht
8,0 cm	Asphalttragschicht
20,0 cm	Frostschuttschicht
30,5 cm	Gesamtdicke

Oberbau (nachrichtlich):
Bauklasse II

4 cm	Asphaltdeckschicht
8 cm	Asphaltbinderschicht
14 cm	Asphalttragschicht
44 cm	Frostschuttschicht
70 cm	Gesamtdicke



Deckplan 6.1.3 T2

vom 30.10.2015
ersetzt Unterlage 6.1.3 vom 28.10.2011

Nr.	Art der Tektur	Datum	Name
4	Gewässerausbau Kriegsgraben und Pfalzgraben (Tekturbereiche 3 und 4)	30.10.2015	M. Hummel
5	Stütz- und Gabionenwand (Tekturbereich 6)	30.10.2015	M. Hummel
6	Zufahrt Gewerbebetrieb (Tekturbereich 7)	30.10.2015	M. Hummel
7	Kataster (Tekturbereich 8)	30.10.2015	M. Hummel

Freistaat Bayern Staatliches Bauamt Aschaffenburg <small>Cornelienstraße 1, 63739 Aschaffenburg, Tel. 06021/393-11, Fax 06021/393-283, E-Mail: poststelle@stbaab.bayern.de</small>	Unterlage	6.1.3 T2
	Blatt Nr.	
	Datum	Zeichen
Planfeststellung	bearbeitet	28.10.2011 M. Hummel
B 469 / St 2310 / St 2441 Umbau der Anschlussstelle Kleinheubach B 469 Abschnitt 440 Station 3,257 - 4,235 B 469 Abschnitt 460 Station 0,000 - 0,502 St 2310 Abschnitt 100 Station 0,000 - 0,187 St 2441 Abschnitt 100 Station 0,000 - 0,163 Kr Mil 4 Abschnitt 100 Station 2,224 - 2,975	gezeichnet	28.10.2011 J. Hofmann
	geprüft	28.10.2011 G. Brandt
	Querschnitt St 2441 alt Richtung Großheubach Q 3 Maßstab 1: 100	

Aufgestellt:
Aschaffenburg, den 28.10.2011 / 30.10.2015
Staatliches Bauamt

Biller
Biller, Leitender Baudirektor