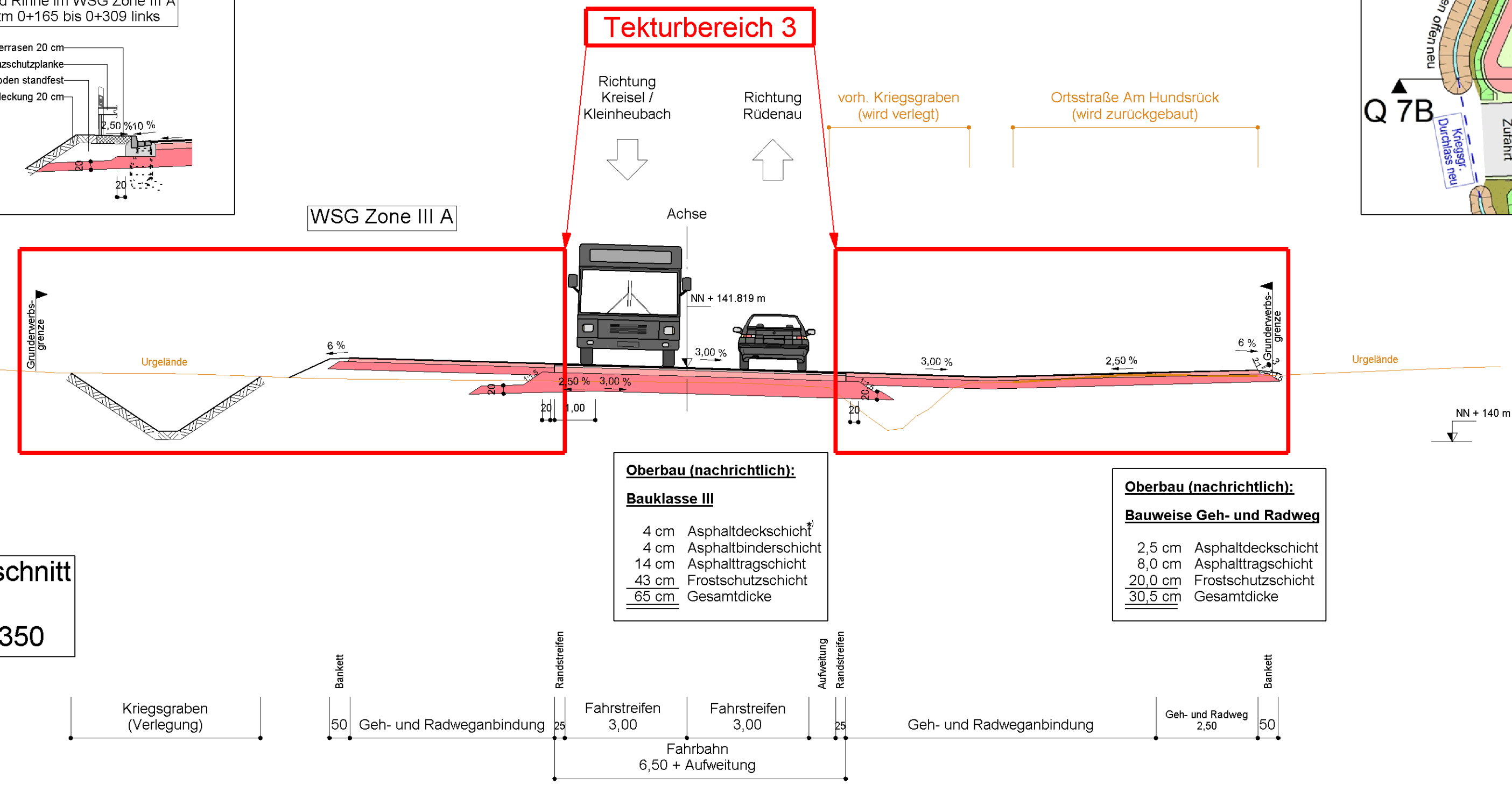
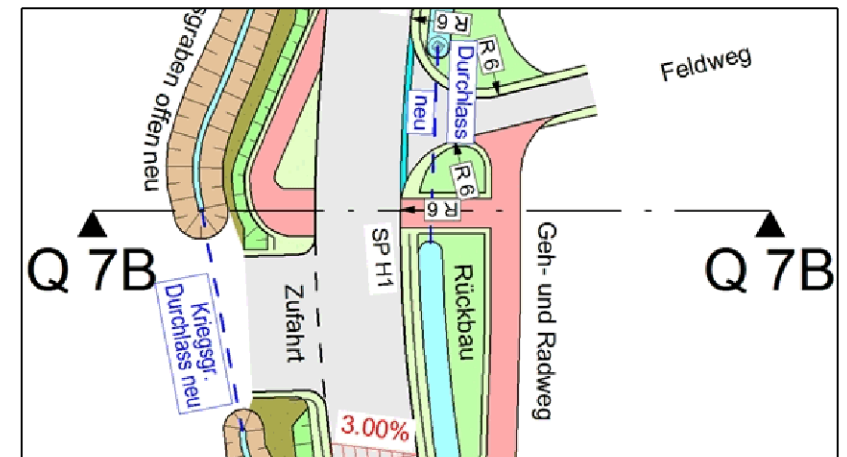
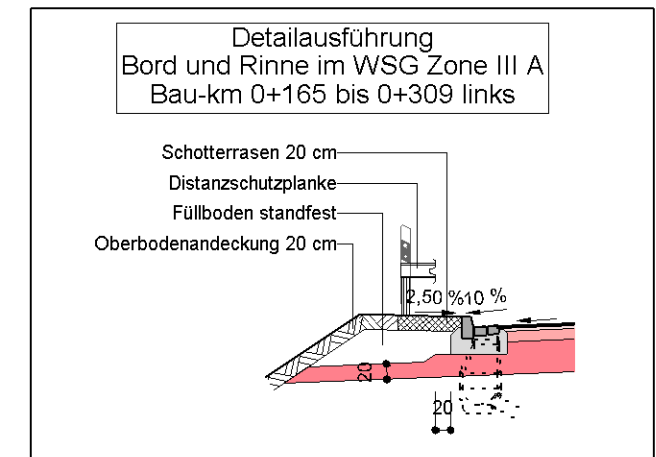


*Asphaltdeckschicht mit einem Korrektur-Wert $D_{tr,0}$ von -2 dB(A)



Deckplan 6.1.7 T1

vom 30.04.2013
ersetzt Unterlage 6.1.7 vom 28.10.2011

Nr.	Art der Tektur	Datum	Name
1	Führung des Radverkehrs (Tekturbereiche 1 und 2)	30.04.2013	M. Hummel
2	Gewässerausbau Kriegsgraben und Pfalzgraben (Tekturbereiche 3 und 4)	30.04.2013	M. Hummel
3	Konstruktionsart "Bewehrte Erde" (Tekturbereich 5)	30.04.2013	M. Hummel

Freistaat Bayern Staatliches Bauamt Aschaffenburg <small>Cornelienstraße 1, 63739 Aschaffenburg, Tel. 09321/393-11, Fax 09321/393-203, E-Mail: poststelle@stbaab.bayern.de</small>		Unterlage 6.1.7 T1
Planfeststellung B 469 / St 2310 / St 2441 Umbau der Anschlussstelle Kleinheubach B 469 Abschnitt 440 Station 3,257 - 4,235 B 469 Abschnitt 460 Station 0,000 - 0,502 St 2310 Abschnitt 100 Station 0,000 - 0,187 St 2441 Abschnitt 100 Station 0,000 - 0,163 Kr Mll 4 Abschnitt 100 Station 2,224 - 2,975		Blatt Nr. Datum Zeichen
bearbeitet gezeichnet geprüft	28.10.2011 28.10.2011 28.10.2011	M. Hummel J. Hofmann G. Brandt
Querschnitt Kreisstraße neu (Anbindung Rüdenu) Q 7A und Q 7B Maßstab 1: 100		

Aufgestellt: 28.10.2011 / 30.04.2013
 Aschaffenburg, den 30.04.2013
 Staatliches Bauamt

Biller
 Biller, Leitender Baudirektor

Blattgröße: 430 mm x 720 mm
 Plot-Datei: 060107-B469-AS-Khb-T1.pt
 Geobasisdaten: © Bayerische Vermessungsverwaltung (Darstellung der Flurkarte als Eigentumsnachweis nicht geeignet)