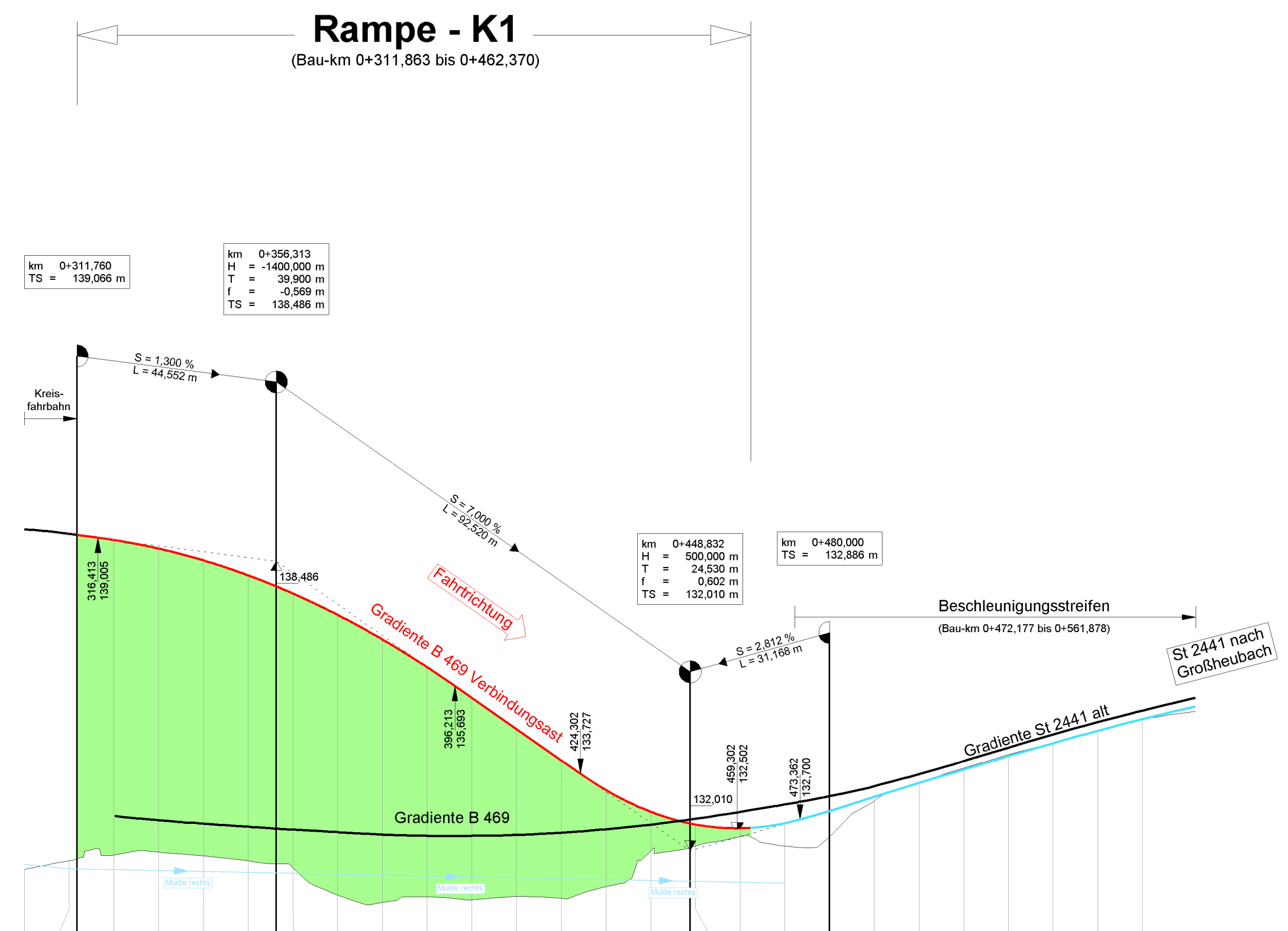
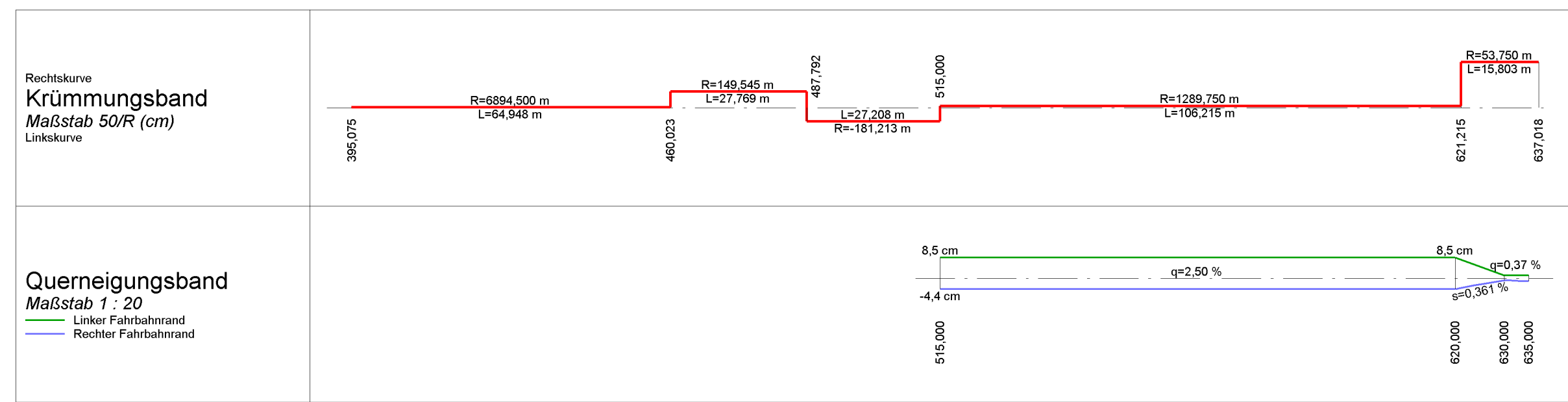
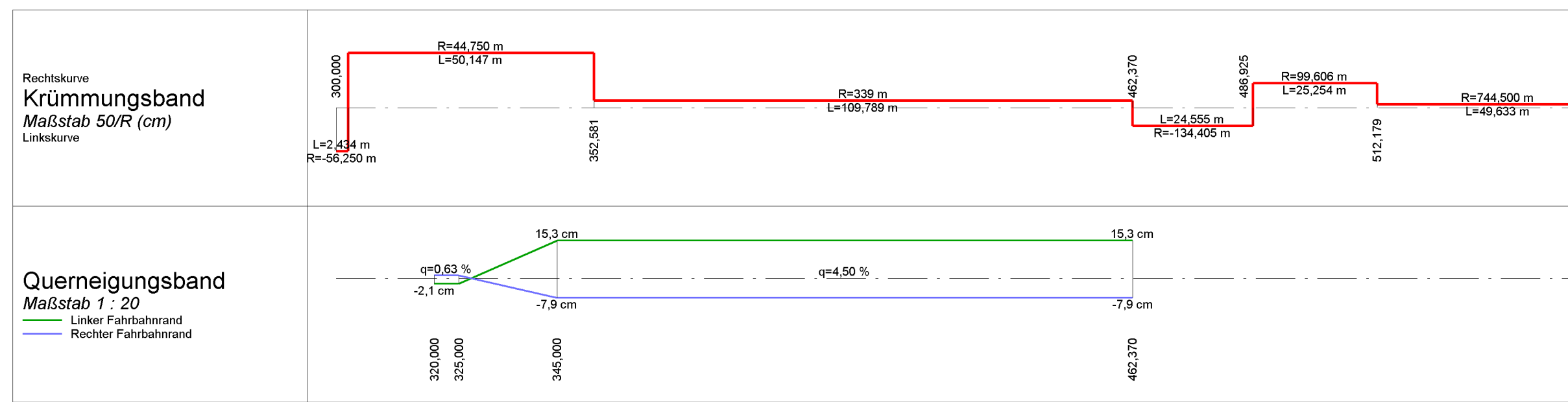


Station	400,000	410,000	420,000	430,000	440,000	450,000	460,000	470,000	480,000	490,000	500,000	510,000	515,000	520,000	530,000	540,000	550,000	555,741	560,000	570,000	580,000	590,000	600,000	603,617	610,000	620,000	630,000	637,019
Gradiente (Achse: RAMPE-4K, Gradiente: GRAD-03)													138,449	138,329	138,142	138,054	138,067	138,079	138,180	138,392	138,705	139,093	139,452	139,572	139,772	140,051	140,302	140,478
Längsprofil	140,35	140,26	140,07	139,92	139,80	139,61	139,59	139,45	139,28	139,43	139,25	138,99	137,61	137,95	137,36	137,03	137,03	137,03	136,82	136,69	136,62	136,705	135,58	135,18	134,79	134,40	134,302	140,478
Bau-Km	0+400							0+500											0+600									



Station	300,000	310,000	311,760	320,000	330,000	340,000	350,000	356,313	360,000	370,000	380,000	390,000	400,000	410,000	420,000	430,000	440,000	448,832	450,000	460,000	470,000	480,000	490,000	500,000	510,000	520,000	530,000	540,000	550,000
Gradiente (Achse: RAMPE-K1, Gradiente: GRAD-03)			139,066	138,954	138,763	138,500	138,166	137,918	137,760	137,283	136,734	136,114	135,428	134,728	134,028	133,361	132,875	132,612	132,589	132,503	132,617	132,886	133,12	133,53	133,86	134,15	134,43	134,68	134,94
Längsprofil	131,59	131,78	131,91	131,97	131,89	131,78	131,62	131,01	130,85	130,98	130,90	130,98	130,94	131,20	132,00	132,11	132,11	132,11	132,11	132,11	132,11	132,31	133,12	133,53	133,86	134,15	134,43	134,68	134,94
Bau-Km	0+300							0+400																					



Nr.	Art der Änderung	Datum	Name

Freistaat Bayern
Staatliches Bauamt Aschaffenburg
Cornelienstraße 1, 93739 Aschaffenburg, Tel. 09321393-1, Fax 09321393-283, E-Mail: poststelle@sbaab.bayern.de

Unterlage: 8.1.5
Blatt Nr.:
Datum:
Zeichen:

Planfeststellung
bearbeitet 28.10.2011 M. Hummel
gezeichnet 28.10.2011 J. Hofmann
geprüft 28.10.2011 G. Brandt

Höhenplan
B 469 Rampe 4K und Rampe K1
Maßstab 1:1.000/100

B 469 Abschnitt 440 Station 3,257 - 4,235
B 469 Abschnitt 460 Station 0,000 - 0,502
St 2310 Abschnitt 100 Station 0,000 - 0,187
St 2441 Abschnitt 100 Station 0,000 - 0,163
Kr Mil 4 Abschnitt 100 Station 2,224 - 2,975

Aufgestellt:
Aschaffenburg, den 28.10.2011
Staatliches Bauamt

Biller
Biller, Leitender Baudirektor

Blattgröße: 400 mm x 900 mm
Plot-Datei: 060105-B469-AS-Khb-PF.plt
Plot-Datum: 17.10.2011

Geobasisdaten: © Bayerische Vermessungsverwaltung (Darstellung der Flurkarte als Eigentumsnachweis nicht geeignet)