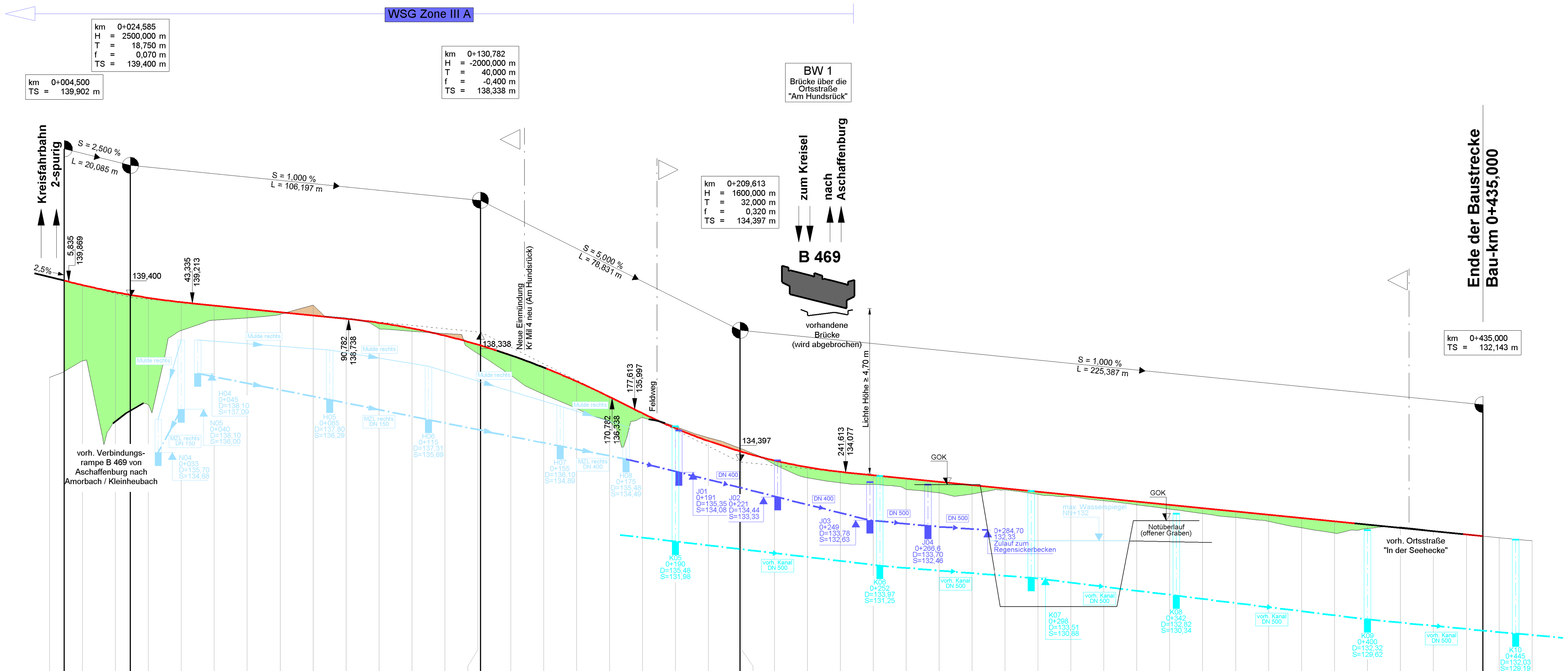

NN + 128 m

Station	Gradiente (Achse: MITTEL, Gradiente: GRAD-02)	Längsprofil
0,000		136,97
4,500	139,902	
10,000	139,768	137,47
20,000	139,555	135,61
24,585	139,470	
30,000	139,381	136,13
40,000	139,248	138,39
50,000	139,146	138,71
60,000	139,046	138,77
70,000	138,946	138,88
80,000	138,846	139,16
90,000	138,746	138,77
100,000	138,625	138,45
110,000	138,454	138,37
120,000	138,232	138,30
130,000	137,961	137,69
130,782	137,938	
140,000	137,640	137,04
150,000	137,269	136,45
160,000	136,848	136,02
170,000	136,377	135,64
180,000	135,879	135,75
190,000	135,425	135,48
200,000	135,034	135,14
209,613	134,717	
210,000	134,705	134,79
220,000	134,439	
230,000	134,235	133,92
240,000	134,094	133,76
250,000	133,993	133,71
260,000	133,893	133,56
270,000	133,793	133,45
280,000	133,693	133,42
290,000	133,593	133,55
300,000	133,493	133,42
310,000	133,393	133,34
320,000	133,293	133,22
330,000	133,193	133,09
340,000	133,093	132,96
350,000	132,993	132,83
360,000	132,893	132,71
370,000	132,793	132,59
380,000	132,693	132,40
390,000	132,593	132,24
400,000	132,493	132,37
410,000	132,393	132,42
420,000	132,293	132,31
430,000	132,193	132,19
435,000	132,143	
440,000		132,10
450,000		132,01

Bau-Km: 0+000, 0+100, 0+200, 0+300, 0+400

Kreisstraße neu Ri. Kreisfahrbahn | Ortsstraße Hundsrück

Rechtskurve
Krümmungsband
Maßstab 50/R (cm)
Linkskurve

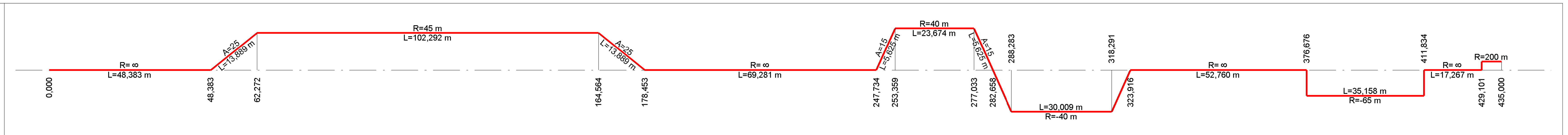

Querneigungsband
Maßstab 1 : 20
Linker Fahrbahnrand (a=3,25 m)
Rechter Fahrbahnrand (a=3,25 m)

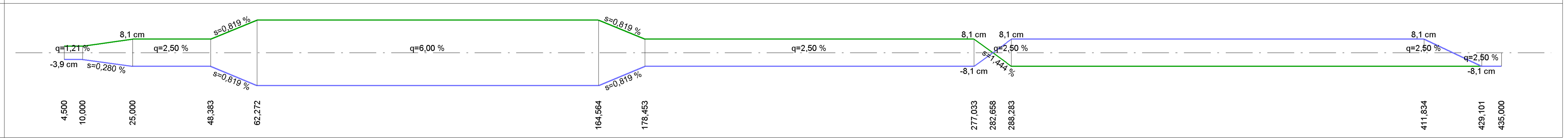

Nr.	Art der Änderung	Datum	Name

Freistaat Bayern
Staatliches Bauamt Aschaffenburg
Cornelienstraße 1, 63739 Aschaffenburg, Tel. 06021/393-1, Fax 06021/393-283, E-Mail: poststelle@stbaab.bayern.de

Unterlage	8.1.8
Blatt Nr.	
Datum	Zeichen

Planfeststellung

bearbeitet	28.10.2011	M. Hummel
gezeichnet	28.10.2011	J. Hofmann
geprüft	28.10.2011	G. Brandt

B 469 / St 2310 / St 2441
Umbau der Anschlussstelle Kleinheubach

B 469 Abschnitt 440 Station 3,257 - 4,235
B 469 Abschnitt 460 Station 0,000 - 0,502
St 2310 Abschnitt 100 Station 0,000 - 0,187
St 2441 Abschnitt 100 Station 0,000 - 0,163
Kr Mil 4 Abschnitt 100 Station 2,224 - 2,975

Höhenplan
Kreisstraße neu und Ortsstraße Am Hundsrück (Anbindung Kleinheubach)

Maßstab 1:1.000/100

Aufgestellt:
Aschaffenburg, den 28.10.2011
Staatliches Bauamt

Biller, Leitender Baudirektor

Blattgröße: 460 mm x 780 mm | Plot-Datei: 080108-B469-AS-Khb-PF.plt | Plot-Datum: 17.10.2011

Geobasisdaten: © Bayerische Vermessungsverwaltung (Darstellung der Flurkarte als Eigentumsnachweis nicht geeignet)