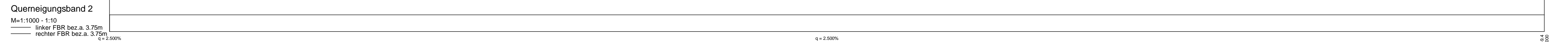
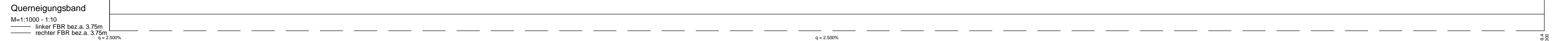


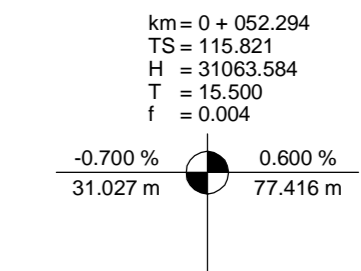
Station	0+000.0	10+000	50+000	65+000	100+000	119+120	124+800	135+000	150+000	190+000	200+000	212+000	250+000	300+000	317+000	350+000	375+200	400+000	450+000	500+000	550+000	600+000	650+000	700+000	750+000	800+000
Gradientenhöhe	117.626	117.611	117.509	117.445	117.244	117.102	117.056	116.976	116.883	116.591	116.529	116.261	116.006	115.923	115.845	115.795	115.679	115.645	115.575	115.525	115.505	115.465	115.395	115.355	115.295	115.265
Geländehöhe	117.564	117.511	117.402	117.337	117.075	116.904	116.852	116.780	116.673	116.416	116.362	116.098	115.842	115.759	115.700	115.644	115.528	115.494	115.424	115.374	115.354	115.314	115.244	115.204	115.144	115.114



Legende:

- Einschnitt
- Damm

Gradientenzeiger



Deckplan 8 Blatt 1 T
vom 09.05.2018
ersetzt
Höhenplan 1, Unterlage 8 Blatt 1
vom 29.10.2012

	Weißenburger Str. 20-22 63739 Aschaffenburg Tel.: 06021/38667-0	Projekt-Nr.: 17305							
	Bearbeitet im Auftrag des Staatl. Bauamt Aschaffenburg, im Januar 2018	<table border="1"> <tr> <th>Datum</th> <th>Zeichen</th> </tr> <tr> <td>23.10.12</td> <td>Vr</td> </tr> <tr> <td>23.10.12</td> <td>Ske</td> </tr> <tr> <td>23.10.12</td> <td>Kru</td> </tr> </table>	Datum	Zeichen	23.10.12	Vr	23.10.12	Ske	23.10.12
Datum	Zeichen								
23.10.12	Vr								
23.10.12	Ske								
23.10.12	Kru								

Nr.	Art der Änderung	Datum	Name
1	Schutzwand / Fledermausüberflughilfe entfällt	23.04.2018	Kai

Freistaat Bayern
Staatliches Bauamt Aschaffenburg
Complanstraße 1, 63739 Aschaffenburg, Tel. 06021/38667-0, Fax 06021/38667-333, E-Mail poststelle@stbauamt.bayern.de

Unterlage: 8
Blatt Nr.: 1 T
Datum: 23.10.12
Zeichen:

PLANFESTSTELLUNG

**B26, Darmstädter Straße
Ausbau der Knotenpunkte "Hafen West"
und "Hafen Mitte", Aschaffenburg**

Höhenplan 1
Bau-km 0+000 bis Bau-km 0+800
Maßstab: 1 : 1000 / 100

Aufgestellt: Aschaffenburg, den 29.10.2012 / 09.05.2018
Staatliches Bauamt

Gesehen:

Klaus Schwab, Leitender Bauingenieur

Plat-Datum: _____

erzeugt mit PCW