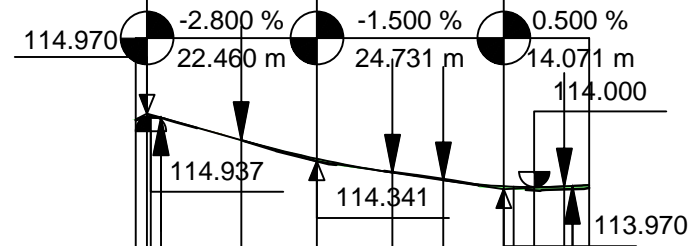


km = 0 + 001.510    km = 0 + 023.970    km = 0 + 048.701  
 TS = 114.970    TS = 114.341    TS = 113.970  
 H = 48.000    H = 1538.464    H = 800.000  
 T = 1.845    T = 10.000    T = 8.000  
 f = -0.035    f = 0.032    f = 0.040



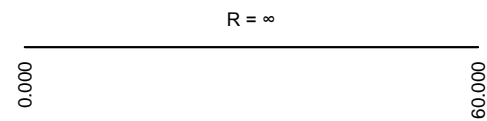
110.0 m ü.NN

Gradientenhöhe	0.000	1.510	2.011	3.355	13.970	23.970	33.970	40.701	48.701	50.000	52.701	56.701	57.771	60.000
Geländehöhe	114.884	114.919	114.918	114.914	114.620	114.344	114.197	114.105	113.992	113.977	113.955	113.968	113.970	113.989
Station	0.000	1.510	2.011	3.355	13.970	23.970	33.970	40.701	48.701	50.000	52.701	56.701	57.771	60.000

0 + 000.0

**Krümmungsband**


M=1:1000 - 1 / R



**Querneigungsband**

M=1:1000 - 1:10

— linker FBR bez.a. 3.5m  
 — rechter FBR bez.a. 3.5m

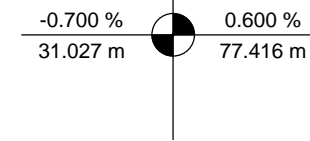


**Legende:**

- Einschnitt
- Damm

**Gradientenzeiger**

km = 0 + 052.294  
 TS = 115.821  
 H = 31063.584  
 T = 15.500  
 f = 0.004



	Weißenburger Str. 20-22 63739 Aschaffenburg Tel.: 06021/38667-0		Projekt-Nr.: 17305	
	Bearb.:	23.10.12	Vr	
Bearbeitet im Auftrag des Staatl. Bauamt Aschaffenburg Aschaffenburg, im Oktober 2012			Gez.:	
			23.10.12	Ske
			Gepr.:	
			23.10.12	Kru

Nr.	Art der Änderung	Datum	Name

Freistaat Bayern Staatliches Bauamt Aschaffenburg <small>Cornelienstraße 1, 63739 Aschaffenburg, Tel. 06021/393-1, Fax 06021/393-283, E-Mail: poststelle@stbaab.bayern.de</small>			Unterlage 8 Blatt Nr. 4 Datum Zeichen
<b>PLANFESTSTELLUNG</b>		bearbeitet gezeichnet geprüft	<b>Höhenplan</b> Hafenkopfstraße Maßstab 1 : 1000 / 100
<b>B26, Darmstädter Straße          Ausbau der Knotenpunkte "Hafen West"          und "Hafen Mitte", Aschaffenburg</b>		von Abschnitt 140_1,170 bis Abschnitt 140_2,520	
Aufgestellt: Aschaffenburg, den 29.10.2012 Staatliches Bauamt   Norbert Biller, Ltd. Baudirektor		Gesehen:	
		Plot-Datei: AE_PS4H0003-HP4.plt      Plot-Datum: 26.10.2012	