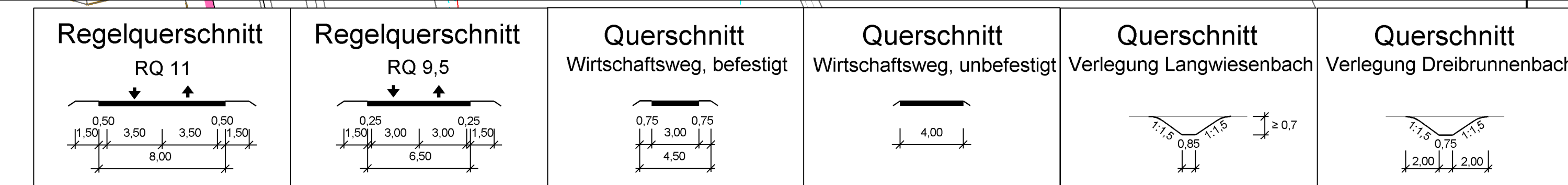
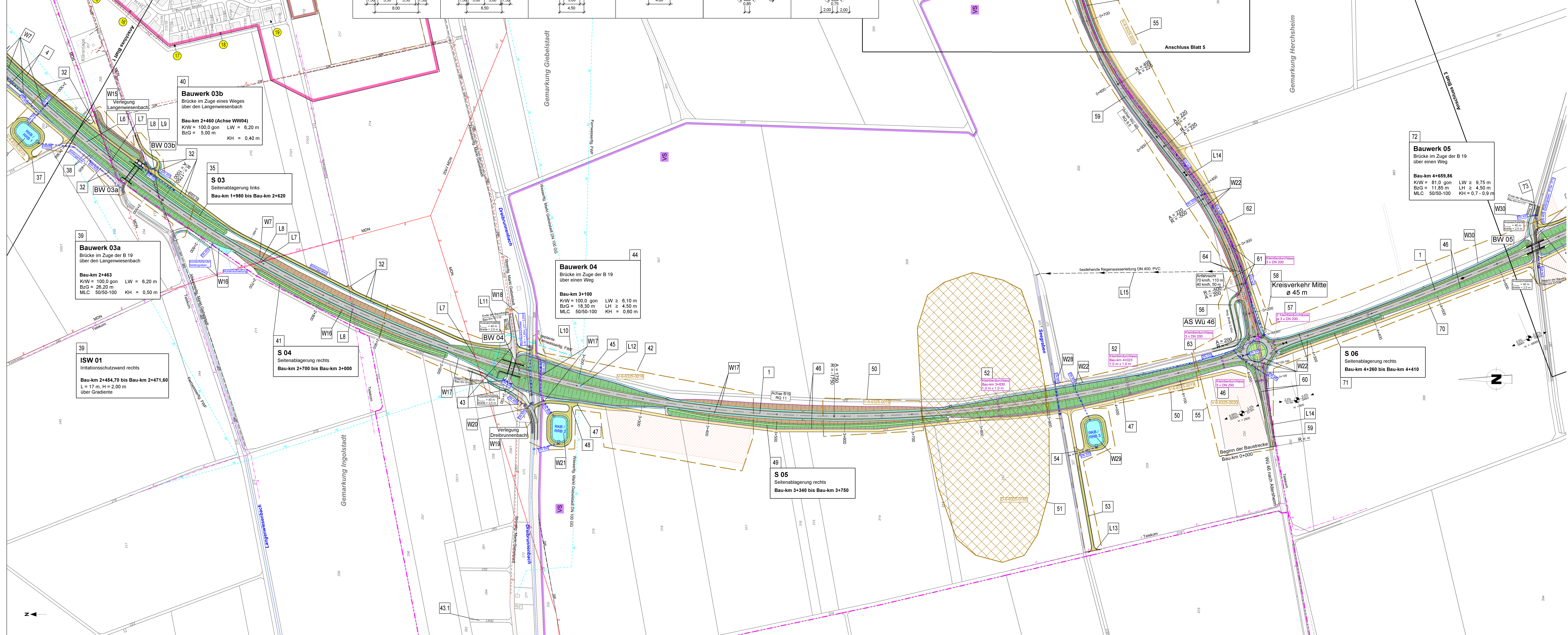


© Bayerische Vermessungsverwaltung, Geobasisdaten
(Darstellung der Flurkarte als Eigentumsnachweis nicht geeignet)
© Bayerisches Landesamt für Umwelt, www.lfu.bayern.de
Bezugssystem: Gauß-Krüger
Lagesystem: DHHN2012 (NNG) - (EPSG 31467)
Hohensystem: DHHN2012 (NN) - (EPSG 7699)
Auszug enthält Daten aus dem Rauminformationssystem

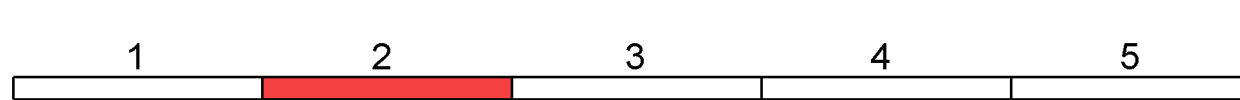


Zeichenerklärung

Planung	Regelungsverzeichnis	Versorgungseinrichtungen	Entwässerung	Immissionschutz	Schutzgebiete
<ul style="list-style-type: none"> Einschnittabschöpfung / Abtrag Mulde mit Fließrichtung Fahrspur mit Achse Bankett Dammabschöpfung / Auftrag Mulde / Abfanggraben mit Fließrichtung Streifenoberflächen Wirtschaftsweg, bit. bef. Wirtschaftsweg, leicht bef. Wirtschaftsweg, leicht unbef. Geh- und Radweg Gehweg 	<ul style="list-style-type: none"> 12, L1, W1: Nr. im Regelungsverzeichnis mit Unterscheidung Leitungen und Erweiterung 	<ul style="list-style-type: none"> W: Trinkwasserleitung E: E-Friedleitung E: E-Kabel F: Fernwärmeleitung SW: Schmutzwasserleitung Control: Kontrollschacht Abf: Abflussschacht RKB / RRB: Regenklärbecken / Regenrückhaltebecken 	<ul style="list-style-type: none"> gestalt: Transportleitung DN 300 mit Fließrichtung gestalt: Rohrdurchlass DN 300 mit Fließrichtung gestalt: Straßenaufbau 	<ul style="list-style-type: none"> 26: Objekt Nr. ohne Grenzwertüberschreitung 26: Lärm Schutzwand 	<ul style="list-style-type: none"> VS: Vogelschutzgebiet BD: Bodendenkmal BD: Bodendenkmal Verdachtsfläche Deponie W: Wohngebiet gemäß FNP M: Mischgebiet gemäß FNP G: Gewerbegebiet gemäß FNP

Verwaltung

- : Gemarkungsgrenze
- - - - -: Flurstücksgrenze



Staatliches Bauamt Würzburg	bearbeitet: Dez. 2019	Vetter
Weißenburgstraße 6	gezeichnet: Dez. 2019	Hoherz
97082 Würzburg	geprüft: Dez. 2019	Piller
Tel.: 0931/392-00, Fax: 0931/392-2777, E-Mail: poststelle@stbauw.bayern.de	PSP Nr.: 1803148BA010.00.00	
	Projekt: B 19 Ortsumgehung Giebelstadt	
	WP_Lageplan_2019-11-10-04-00	

Nr.	Art der Änderung	Datum	Zeichen

FESTSTELLUNGSENTWURF

Straßenbauverwaltung Freistaat Bayern	Unterlage / Blatt-Nr.: 5 / 2
Staatliches Bauamt Würzburg	Lageplan
Straße / Abschn.-Nr. / Station: B19 / 580 / 0,394 bis B19 / 480 / 0,846	Maßstab: 1 : 2 000
PROJUS-Nr.:	

B 19, (Schwäbisch Hall) - Würzburg
Ortsumgehung Giebelstadt - Euerhausen
Bau-km 2+400 bis 4+600 / Bau-km 0+000 bis 0+700 (Wü 46)

aufgestellt:
Staatliches Bauamt Würzburg
St. Stefan Leber
Würzburg, den 15.01.2020