
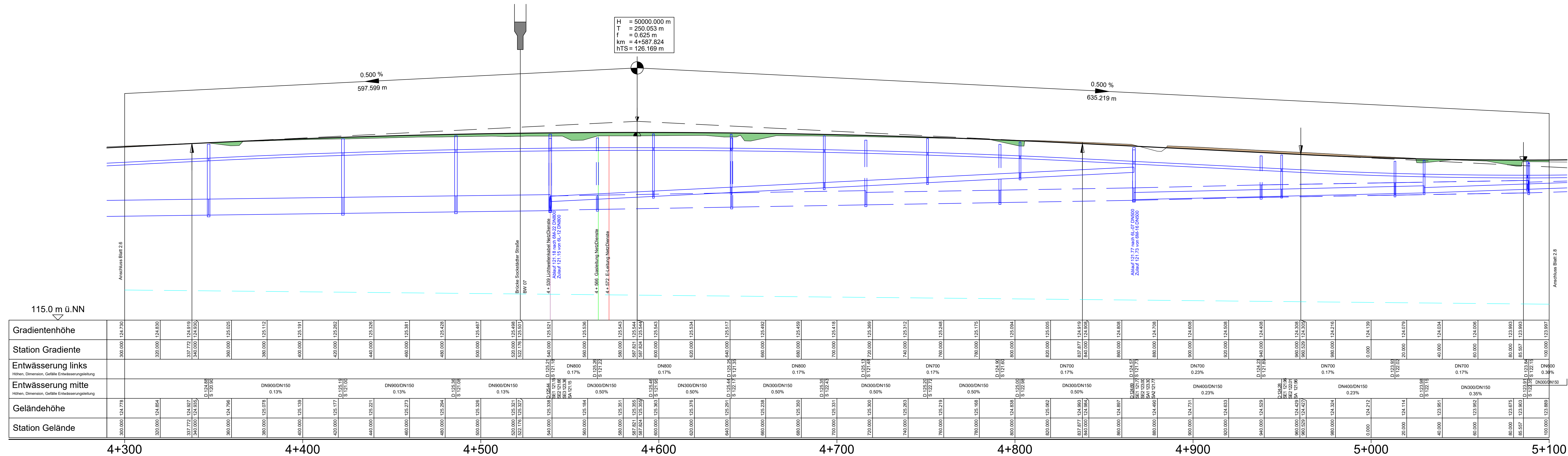
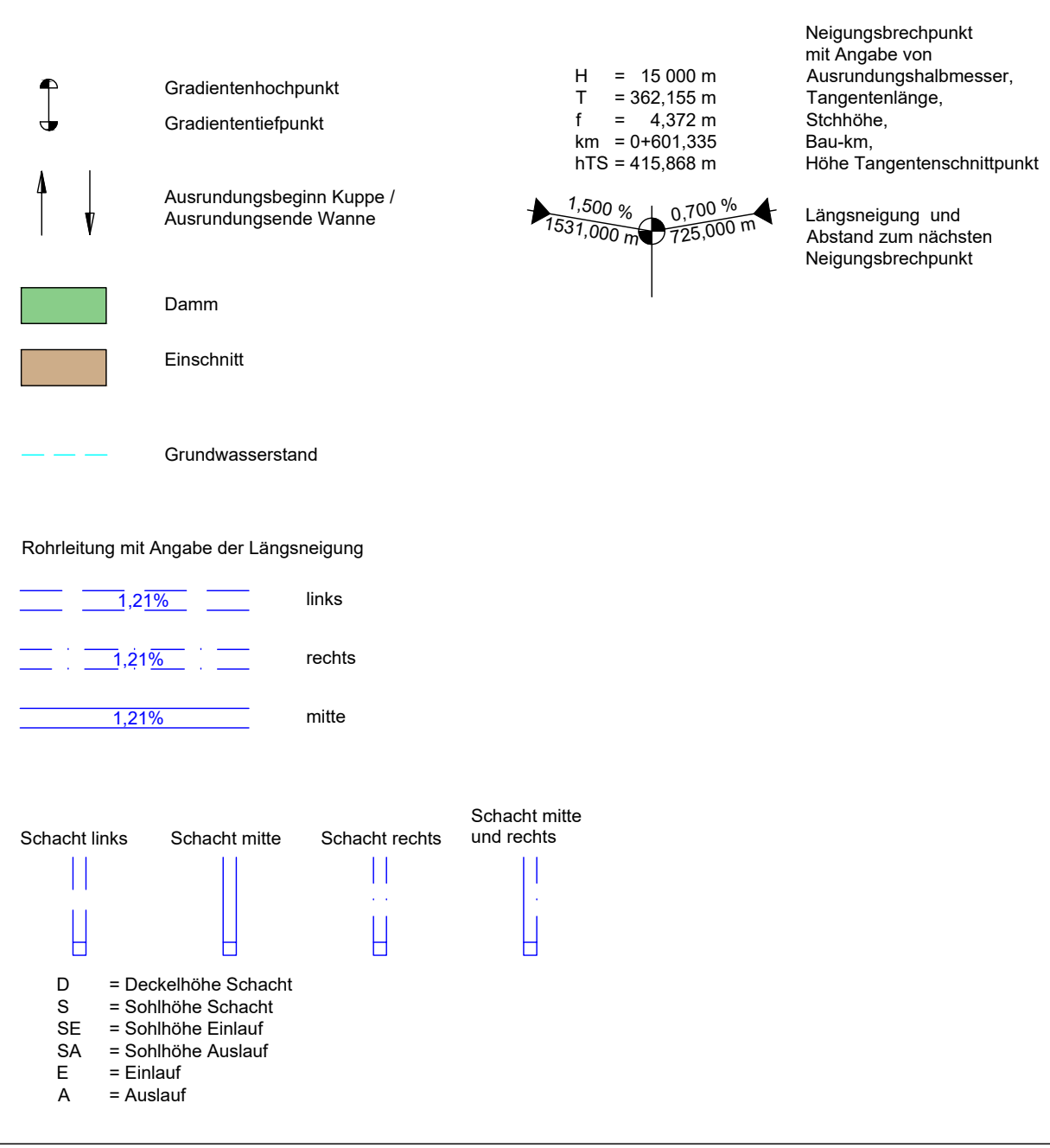


Bauwerk 07
 Brücke im Zuge der Stockstädter
 Straße über die B 469

Bau-km 4+522
 Kw = 64,95 gon LW = 44,00 m
 BzG = 6,50 m LH = 4,70 m
 MLC 50/50-100 KH = 1,55 m

Entwässerungsabschnitt 6
 Bau-km 3+375 - 5+788

Zeichenerklärung



1 2 3 4 5 6 7 8

OBERMEYER
 PLAN- & BEREICH

Wellenburger Str. 20-22
 63739 Aschaffenburg
 Tel.: 06021/38667-0

Projekts-Nr.: 24582

bearbeitet:	07.07.2020	Ske
gezeichnet:	07.07.2020	Kai
geprüft:	07.07.2020	Vr

Staatliches Bauamt Aschaffenburg

Cornelienstraße 1
 63739 Aschaffenburg

bearbeitet:
 gezeichnet: 31.07.2020 M. Hummel
 geprüft: P
 Projekt:
 Datum:
 Maßstab: 1:500

FESTSTELLUNGSENTWURF

Straßenbauverwaltung Freistaat Bayern
 Staatliches Bauamt Aschaffenburg

Unterlage / Blatt-Nr.: 6 / 2,7
 Höhenplan 7
 Fahrtrichtung BAB 3
 Bau-km 4+300 bis 5+100
 Maßstab: 1 : 1 000/ 100

B469
 Ausbau
 zwischen der AS Stockstadt (AB 16) und
 der AS Großostheim (St 3115)

aufgestellt:
 Staatliches Bauamt Aschaffenburg

Krista Schwab, LLr. Bauingenieur
 Aschaffenburg, den 03.08.2020