
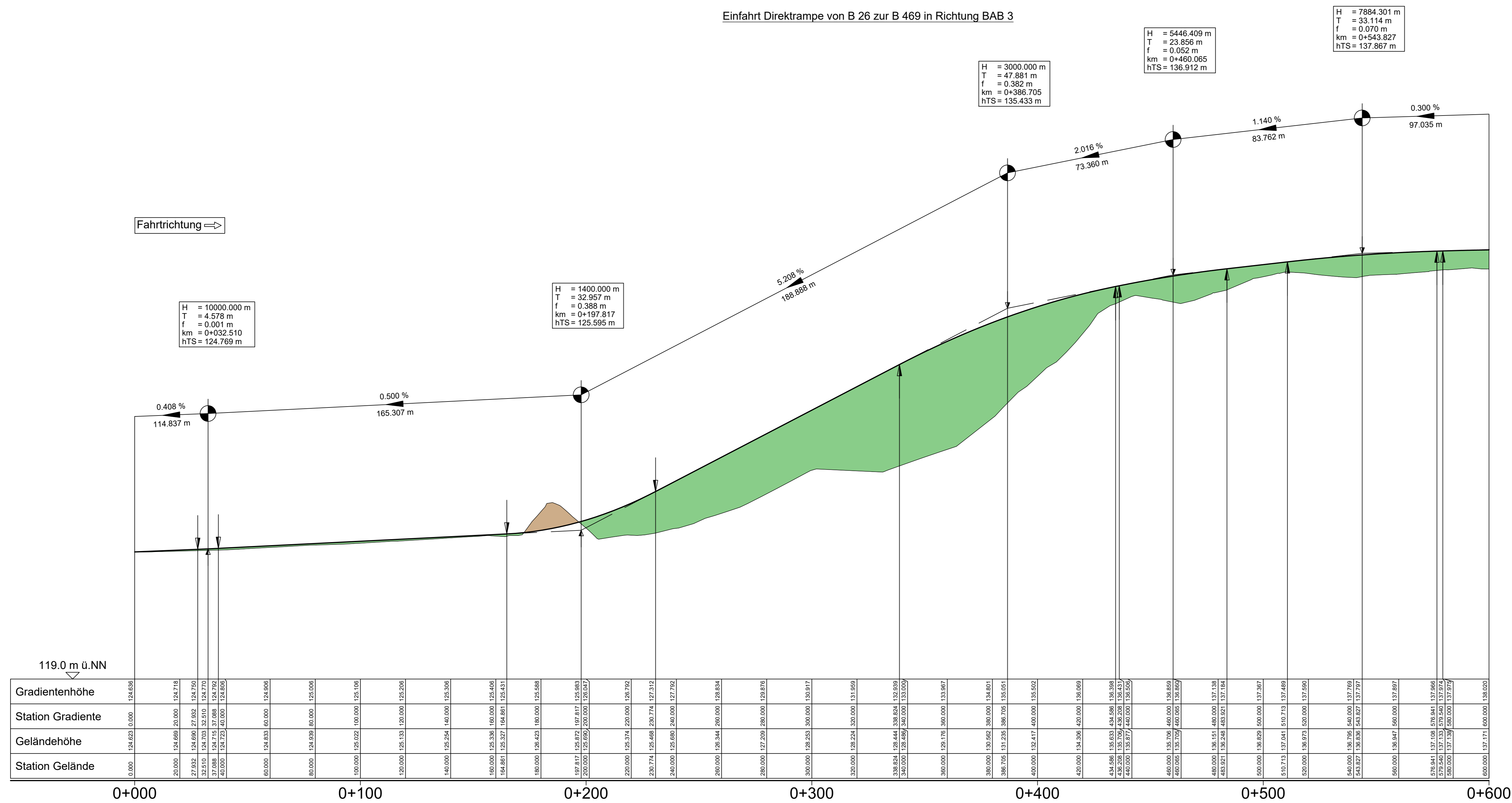


NO Quadrant

Einfahrt Direktrampe von B 26 zur B 469 in Richtung BAB 3



### Zeichenerklärung

- Gradientenhochpunkt
- Gradiententiefpunkt
- Ausrundungsbeg. Kuppe / Ausrundungsende Wanne
- Damm
- Einschnitt

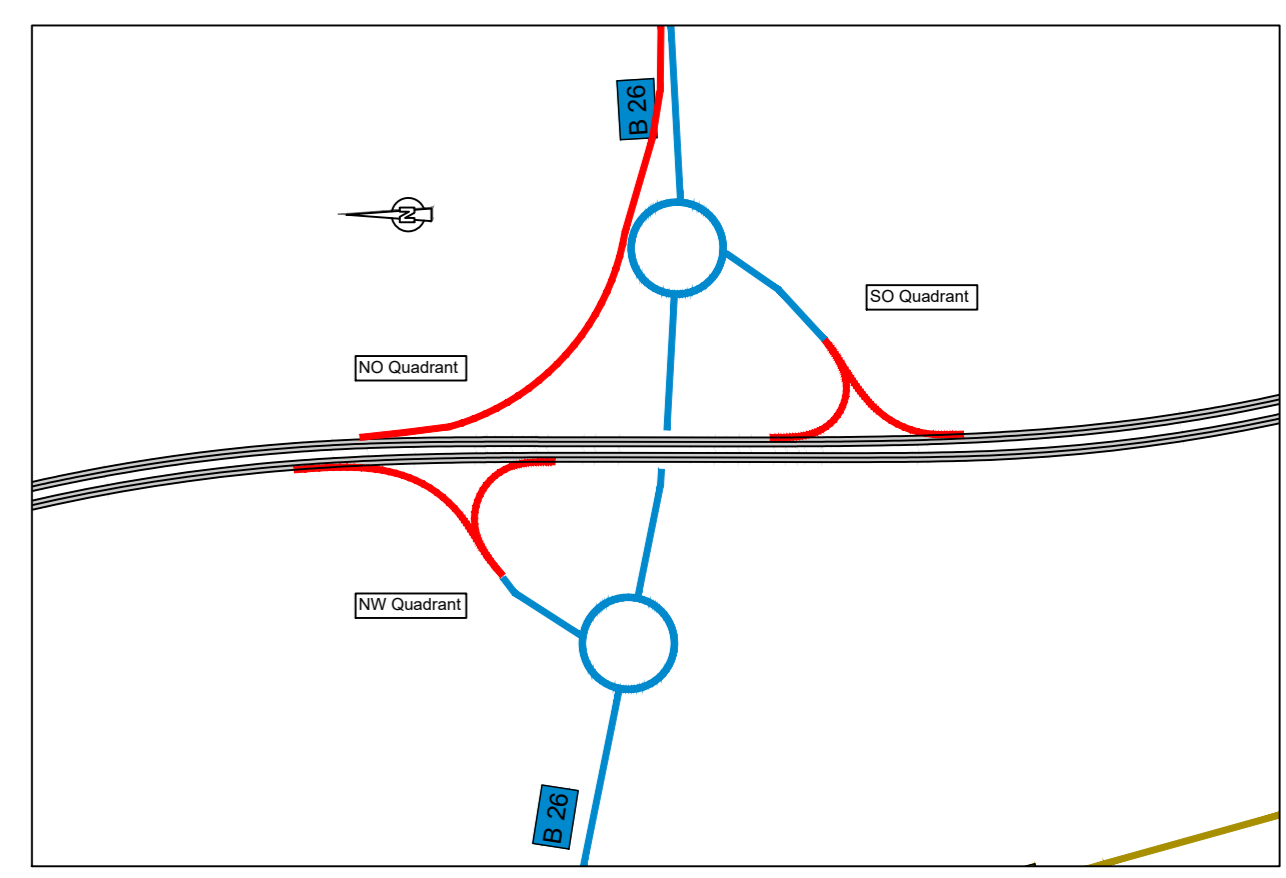
Neigungsbrechpunkt mit Angabe von Ausrundungshalbmesser, Tangentlänge, Stichhöhe, Bau-km, Höhe Tangentenschnittpunkt

H = 15.000 m  
T = 362.155 m  
f = 4.372 m  
km = 0+601.335  
hTS = 415.868 m

1.500%  
1531.000 m

0.700%  
725.000 m

Längsneigung und Abstand zum nächsten Neigungsbrechpunkt



<b>OBERMEYER</b> PLANEN + BEREITEN GmbH Weillenburger Str. 20-22 63739 Aschaffenburg Tel.: 0602138667-0	Projekt-Nr.: 24582
	Datum: 07.07.2020
	Zeichen: Ske
	bearbeitet: 07.07.2020
	gezeichnet: 07.07.2020
	geprüft: 07.07.2020
	Vr

Staatliches Bauamt Aschaffenburg Cornellenstraße 1 63739 Aschaffenburg Tel.: 0602138611, Fax: 06021386283, E-Mail: poststelle@stbaw.bayern.de	bearbeitet: M. Hummel gezeichnet: 31.07.2020 geprüft: 31.07.2020 PSp Nr.: --- Projekt: Datum: Maßstab: 1:500 m <sup>2</sup> (Plan Datum)
--	--

Nr.	Art der Änderung	Datum	Zeichen
-----	------------------	-------	---------

## FESTSTELLUNGSENTWURF

Straßenbauverwaltung Freistaat Bayern Staatliches Bauamt Aschaffenburg B 469 / Abschnitt 160 Station 0,406 - 3,274 - Abschnitt 180 Station 0,000 - 3,308 PROJIS-Nr.: ---	Unterlage / Blatt-Nr.: 6 / 6 Höhenplan Direktrampe B 26 / B 469 Maßstab: 1 : 1 000 / 100
---	---

B469 Ausbau zwischen der AS Stockstadt (AB 16) und der AS Großostheim (St 3115)

aufgestellt: Staatliches Bauamt Aschaffenburg

Klaus Schwab, Ltd. Baudirektor  
Aschaffenburg, den 03.08.2020