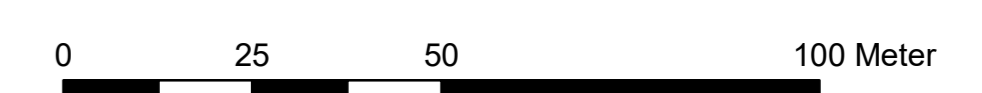
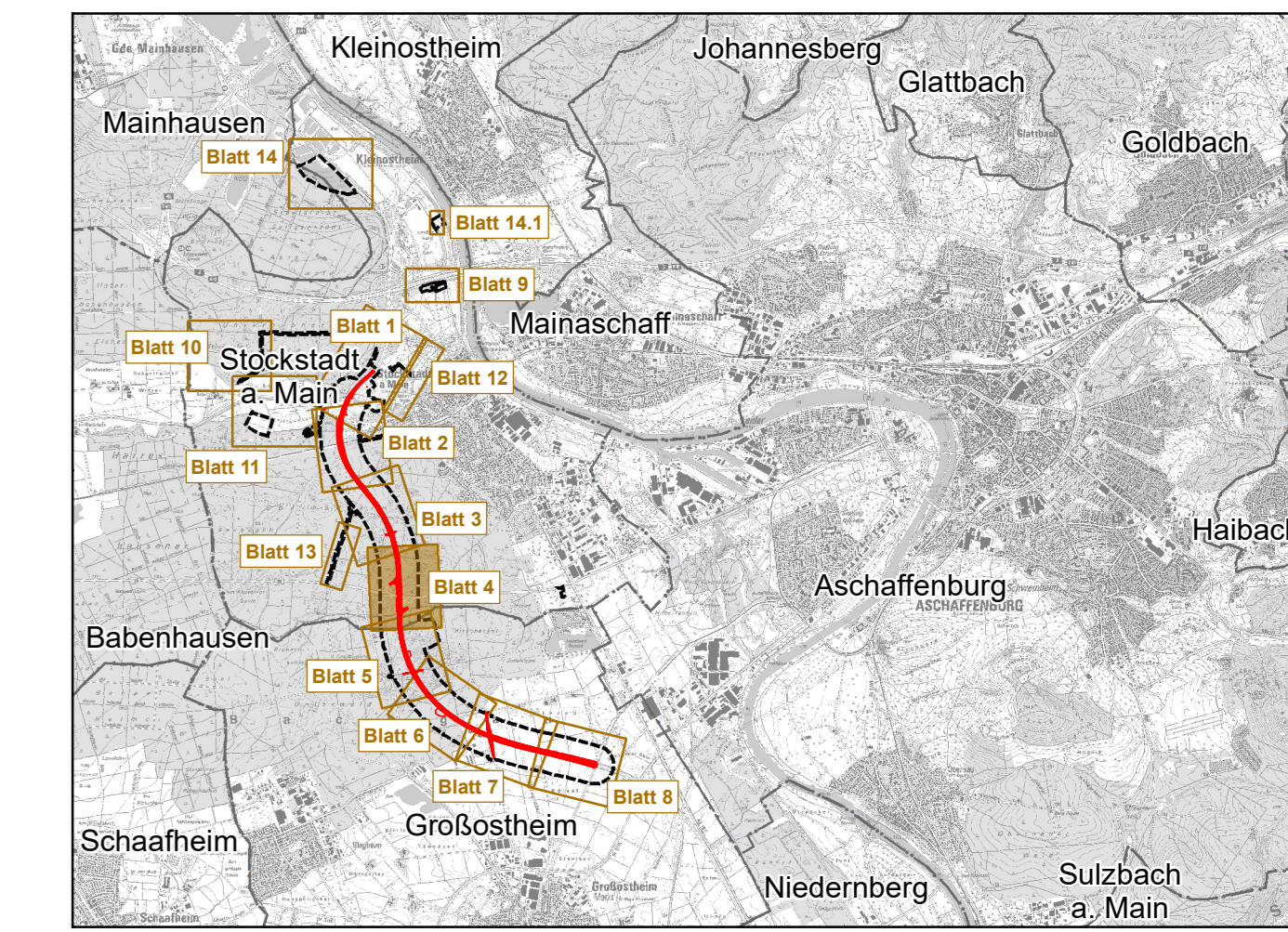
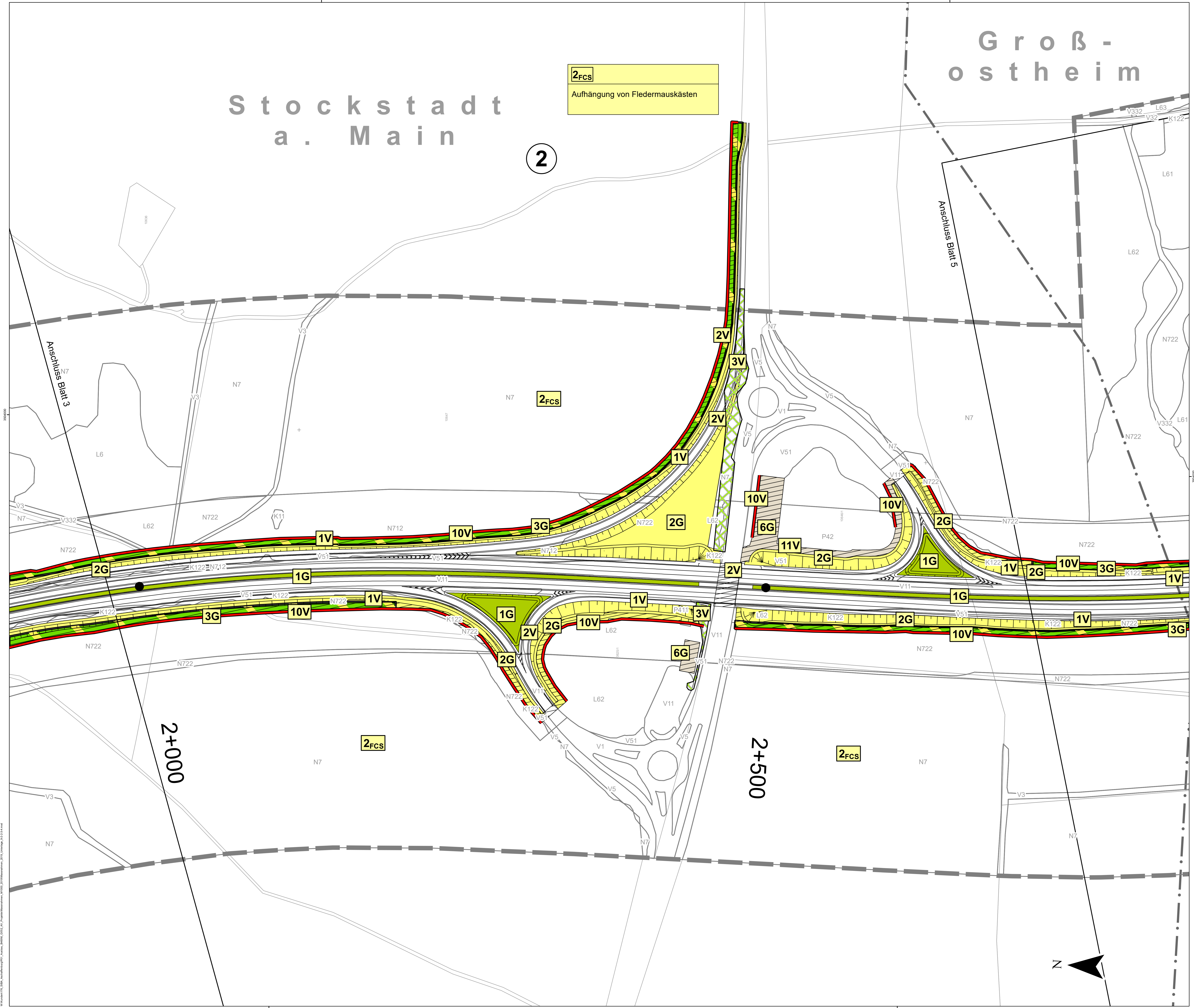


Stockstadt a. Main

Großostheim

2

2FCS
Aufhängung von Fledermauskästen



Geobasisdaten ©Bayerische Vermessungsverwaltung

Institut für Umweltplanung und Raumentwicklung ifuplan Anwalterstr. 79 80709 München Tel. 089 30 74 975-0, Fax 089 30 74 975-25 www.ifuplan.de	Projekt-Nr.: 17601001 Datum Zeichen
Bearbeitet im Auftrag des Staatl. Bauamt Aschaffenburg, im August 2018	bearbeitet: 08.2018 JF gezeichnet: 08.2018 MR geprüft: 08.2018 SM

Staatliches Bauamt Aschaffenburg Cornelienstraße 1 63739 Aschaffenburg Tel. 09351933-11 Fax 09351933-20 E-Mail: poststelle@stb-aa.aschaffenburg.de	 bearbeitet: gezeichnet: geprüft: PSP-Nr.: Projekt: Stm: Menge: 1/10-1/20 PZ/Datei
---	---

Nr.	Art der Änderung	Datum	Zeichen
-----	------------------	-------	---------

FESTSTELLUNGSENTWURF

Staatl. Bauverwaltung Freistaat Bayern Staatliches Bauamt Aschaffenburg B 469 / Abschnitt 160 Station 0,406 - 3,274 - Abschnitt 180 Station 0,000 - 3,308 PROJ.-Nr.: ---	Unterlage / Blatt-Nr.: 9.2 / 4 Landschaftspflegerischer Maßnahmenplan Bau-km 1+900 bis Bau-km 2+800 Maßstab: 1 : 1000
---	--

<p>B469 Ausbau zwischen der AS Stockstadt (AB 16) und der AS Großostheim (St 3115)</p>	
<p>aufgestellt: Staatliches Bauamt Aschaffenburg</p> Klaus Schweb, Lfd. Bauleiter Aschaffenburg, den 03.08.2020	