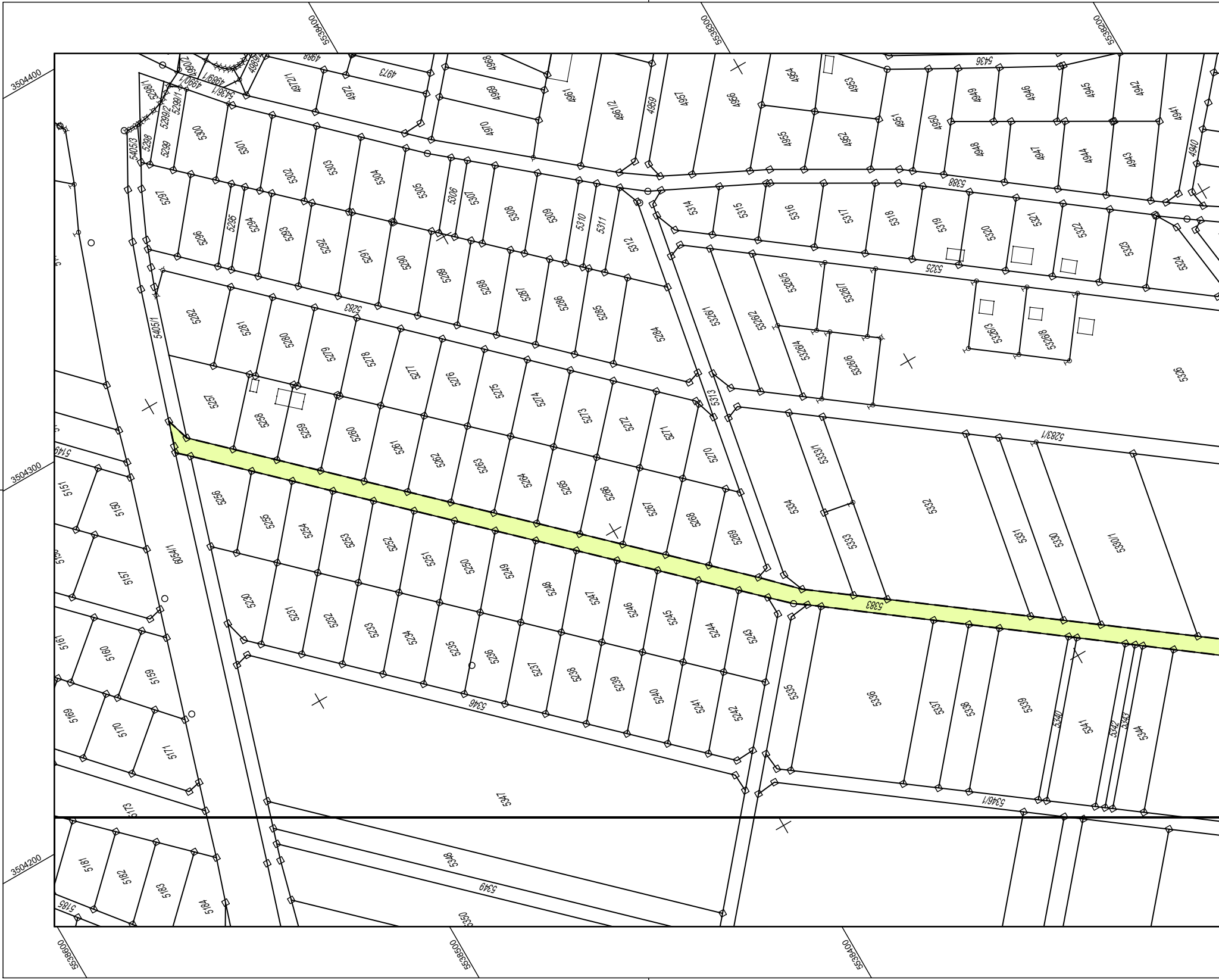
5538400
5538300
5538200
3504400
3504300
3504200
5538600
5538500
5538400
4988
4973
4968
4972/1
4972
4969
4970
4961
4960/2
4959
4957
4956
4954
4953
4955
4952
4951
4950
4949
4946
4945
4942
4941
4948
4947
4944
4943
4940
5436
5436/1
4989/1
4990/1
5299/1
5299/2
5405/3
5298
5299
5388
5300
5301
5302
5303
5304
5305
5306
5307
5308
5309
5310
5311
5312
5314
5315
5316
5317
5318
5319
5320
5321
5322
5323
5324
5325
5326
5297
5296
5295
5294
5293
5292
5291
5290
5289
5288
5287
5286
5285
5284
5283
5326/1
5326/2
5326/5
5326/7
5326/3
5326/8
5326/4
5326/6
5405/1
5282
5281
5280
5279
5278
5277
5276
5275
5274
5273
5272
5271
5270
5313
5257
5258
5259
5260
5261
5262
5263
5264
5265
5266
5267
5268
5269
5333/1
5283/1
5149
5151
5150
5256
5255
5254
5253
5252
5251
5250
5249
5248
5247
5246
5245
5244
5243
5334
5333
5332
5331
5330
5330/1
5157
5383
5161
5160
5159
5230
5231
5232
5233
5234
5235
5236
5237
5238
5239
5240
5241
5242
5335
5336
5337
5338
5339
5340
5341
5342
5343
5344
5169
5170
5171
5346
5347
5346/1
5173
5181
5182
5183
5184
5185
5348
5349
5350

erzeugt mit ProVI®

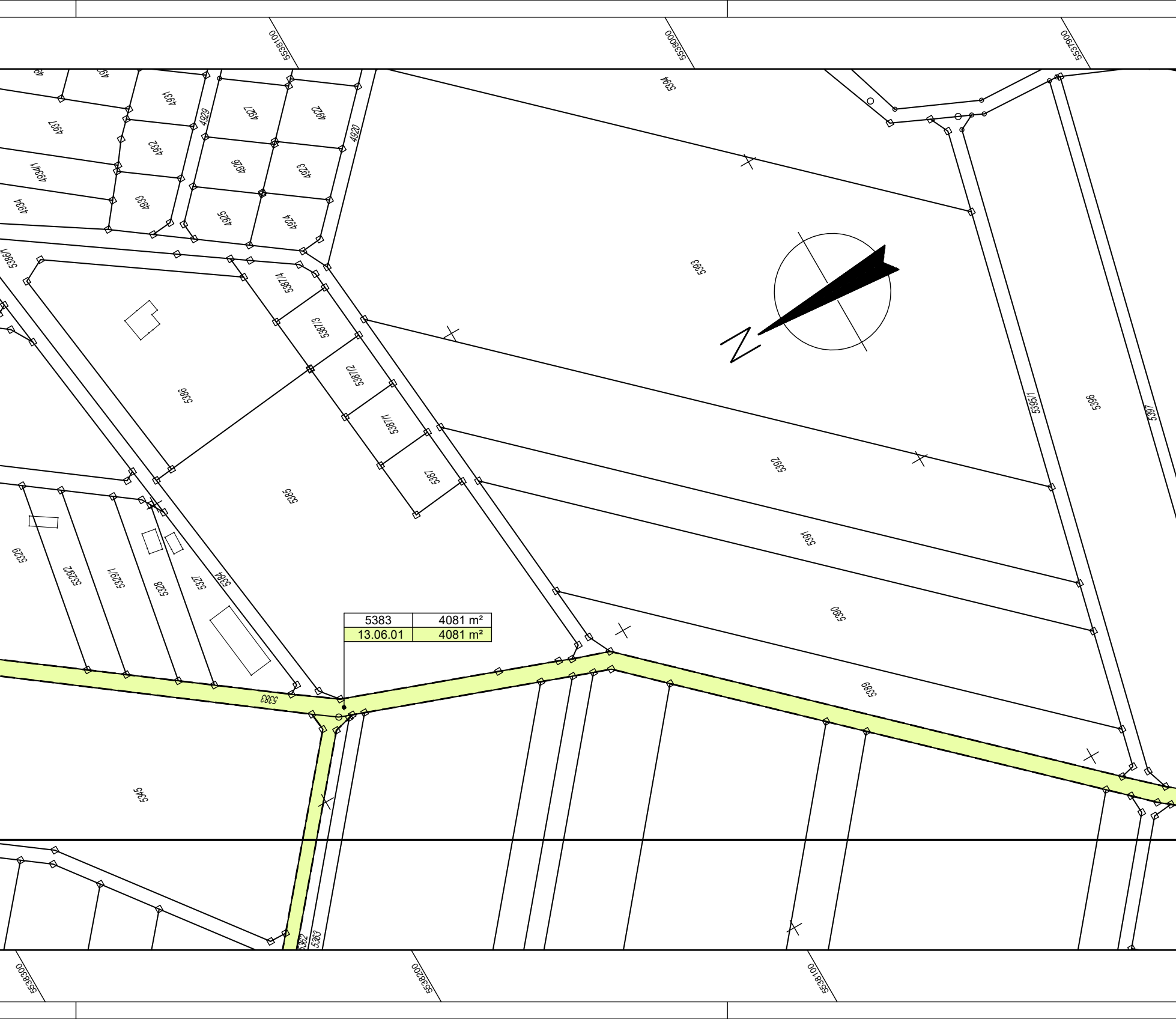
5538100
5538000
5537900
5394
4931
4927
4922
4920
4929
4937
4932
4926
4923
4934/1
4933
4925
4924
4934
5386/1
5387/4
5393
5387/3
5386
5387/2
5387/1
5395/1
5396
5397
5387
5392
5385
5391
5329
5329/2
5329/1
5328
5327
5384
5390
5383
5389
5345
5362
5363
5538300
5538200
5538100

5383	4081 m²
13.06.01	4081 m²

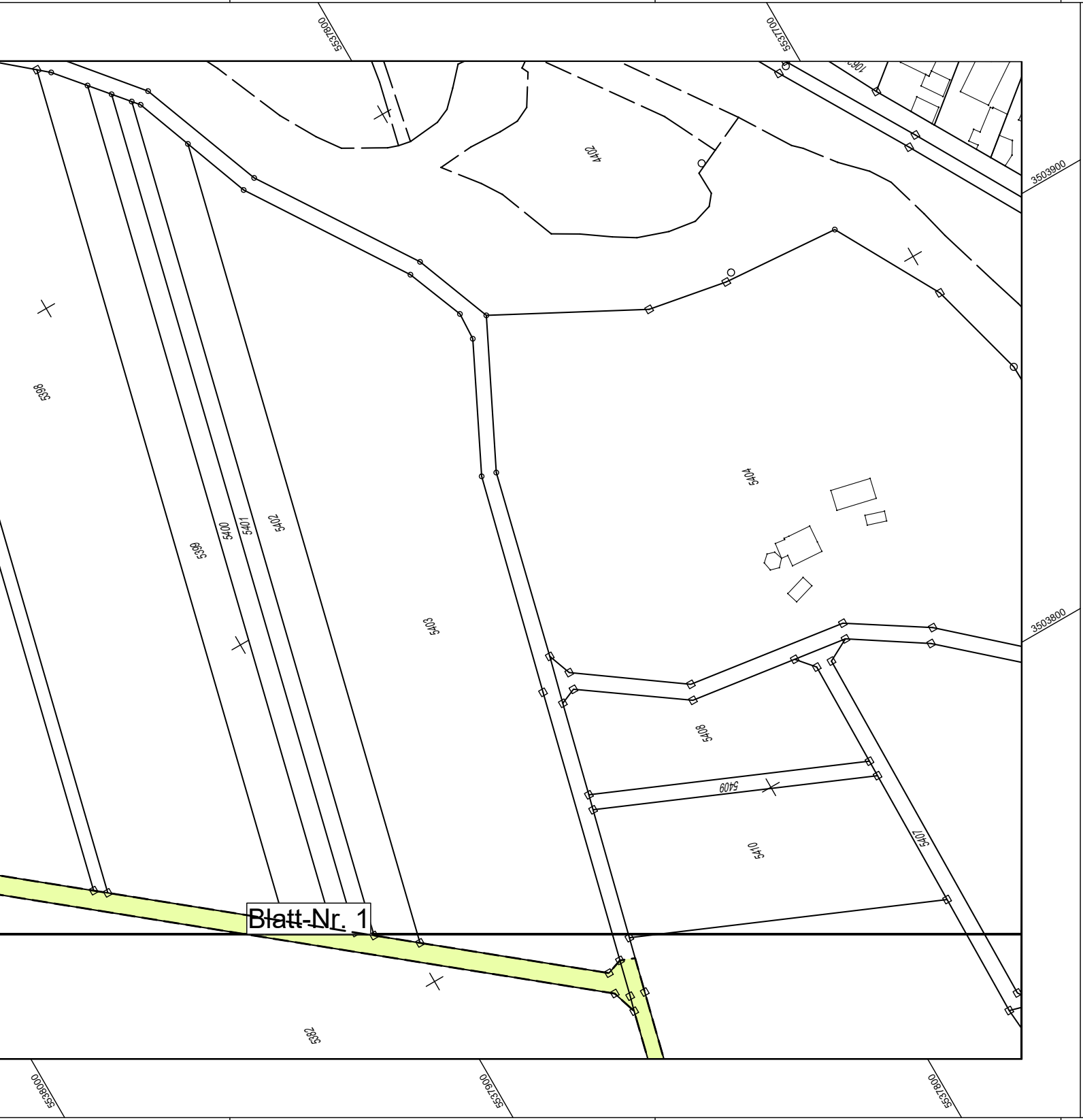
5537800
5537700
4402
3503900
3503800
5398
5399
5400
5401
5402
5403
5404
5408
5409
5410
5407
5382
Blatt-Nr. 1
5538000
5537900
5537800

Grunderwerb

5422	714 m²
01.54.01	256 m²
01.54.02	111 m²

4917/6

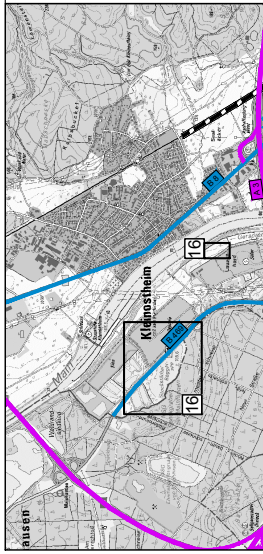
Kleinostheim
16
16

Zeichenerklärung

Fläche im Eigentum der Bundesrepublik Deutschland

zu erwerbende Fläche

Grunderwerb für Dritte

zu erwerbende Fläche landschaftspfl. Maßnahmen

vorübergehend in Anspruch zu nehmende Fläche

dauernd zu beschränkende Fläche (Dienstbarkeit) für Dritte

dauernd zu beschränkende Fläche (Dienstbarkeit)
landschaftspfl. Maßnahme

Flurstücknummer / Gesamtfläche des Flurstücks
01.54.01 256
GE Fläche; vorüberg. Inanspruchnahme;
laufende Grunderwerbsnr.
Plannummer

Zusammengehörigkeitspfeil

Landesgrenze

Gemeindegrenze

Flurstücksgrenze

Flurstücksnummer

Einschnittböschung
Standstreifen
Richtungsfahrbahn
Mittelstreifen
Richtungsfahrbahn
Standstreifen
Dammböschung
Versickermulde

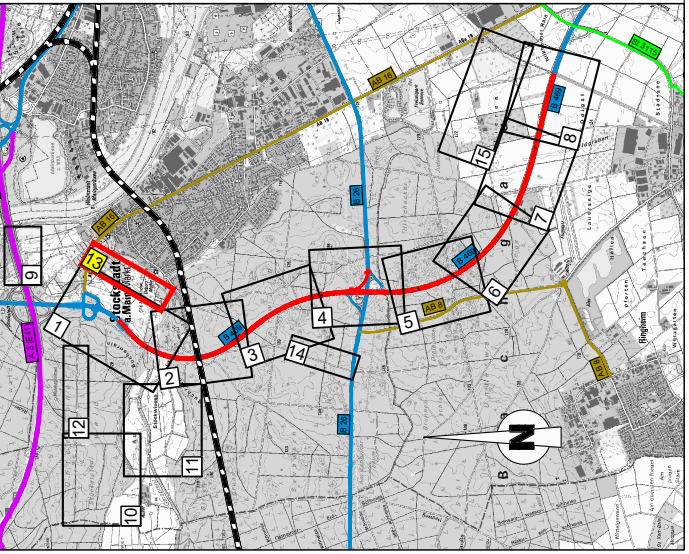
13
15
8
7
6
5
4
3
14
2
1
9
12
11
10
AB 16
St 3115
B 469
B 26
AB 8
Stockstadt a.Main
Ringheim
N

1	2	3	4	5	6	7	8	9	10	11	12	13	14	15	16
												🟥			

Geobasisdaten © Bayerische Vermessungsverwaltung

OBERMEYER
PLANEN + BERATEN GmbH

Weißenburger Str. 20-22
63739 Aschaffenburg
Tel.:06021/38667-0

Projekt-Nr.:	24582	
	Datum	Zeichen
bearbeitet:	07.07.2020	Ske
gezeichnet:	07.07.2020	Ske
geprüft:	07.07.2020	Vr

Staatliches Bauamt Aschaffenburg

Cornelienstraße 1
63739 Aschaffenburg

Tel. 06021/393-11, Fax 06021/393-283, E-Mail: poststelle@stbaab.bayern.de

bearbeitet:		
gezeichnet:		
geprüft:	31.07.2020	M. Hummel

PSP Nr.: ---

Projekt:

Datei:
Blattgröße: 0,35 m ²
Plot-Datum:

Nr.	Art der Änderung	Datum	Zeichen

FESTSTELLUNGSENTWURF

Straßenbauverwaltung Freistaat Bayern
Staatliches Bauamt Aschaffenburg

B 469 / Abschnitt 160 Station 0,406 - 3,274 - Abschnitt 180 Station 0,000 - 3,308

PROJIS-Nr.: ---

Unterlage / Blatt-Nr.: 10.1 / 13

Grunderwerbsplan 13

Baustellenerschließung

Maßstab: 1 : 1 000

B469
Ausbau
zwischen der AS Stockstadt (AB 16) und
der AS Großostheim (St 3115)

aufgestellt:
Staatliches Bauamt Aschaffenburg

Klaus Schwab, Ltd. Baudirektor
Aschaffenburg, den 03.08.2020

M:\24582\3-CAD\Lph4_Feststellungsentwurf\PS4GE010.dwg