

ASB Nr. 6027 503
 ASB Nr. 6027 532
 Brücke im Zuge der St 2271 Unterspiesheim - Schweifheim über die B 286
 Bau-km 0+375,583
 KRW = 38,222 gon LW = 30,00/37,50/30,00 m
 BzG = 13,10 m LH > 4,70 m
 MLC 50/50-100 KH = 1,20 bis 2,00 m
 Eurocode, DIN-EN 1991-2

ASB Nr. 6027 504
 ASB Nr. 6027 528
 Brücke im Zuge der Gemeindeverbindungsstraße Unterspiesheim - Grettstadt über die B 286
 Bau-km 2+357,000
 KRW = 99,993 gon LW = 23,00 m
 BzG = 10,10 m LH > 4,70 m
 MLC 50/50-100 KH = 1,35 m
 Eurocode, DIN-EN 1991-2

ASB Nr. 6027 505
 ASB Nr. 6027 529
 Brücke im Zuge der Anschlussstellenrampe Koltzheim - Schweiffurt über die B 286
 Bau-km 3+018,753
 KRW = 79,473 gon LW = 23,70 m
 BzG = 13,70 m LH > 4,70 m
 MLC 50/50-100 KH = 1,30 m
 Eurocode, DIN-EN 1991-2

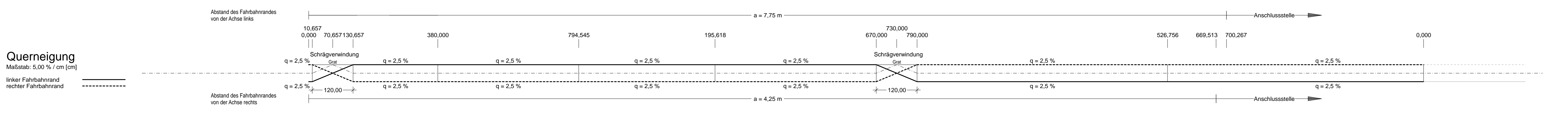

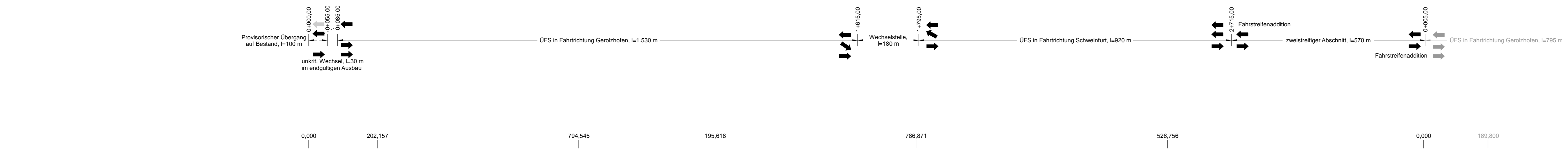
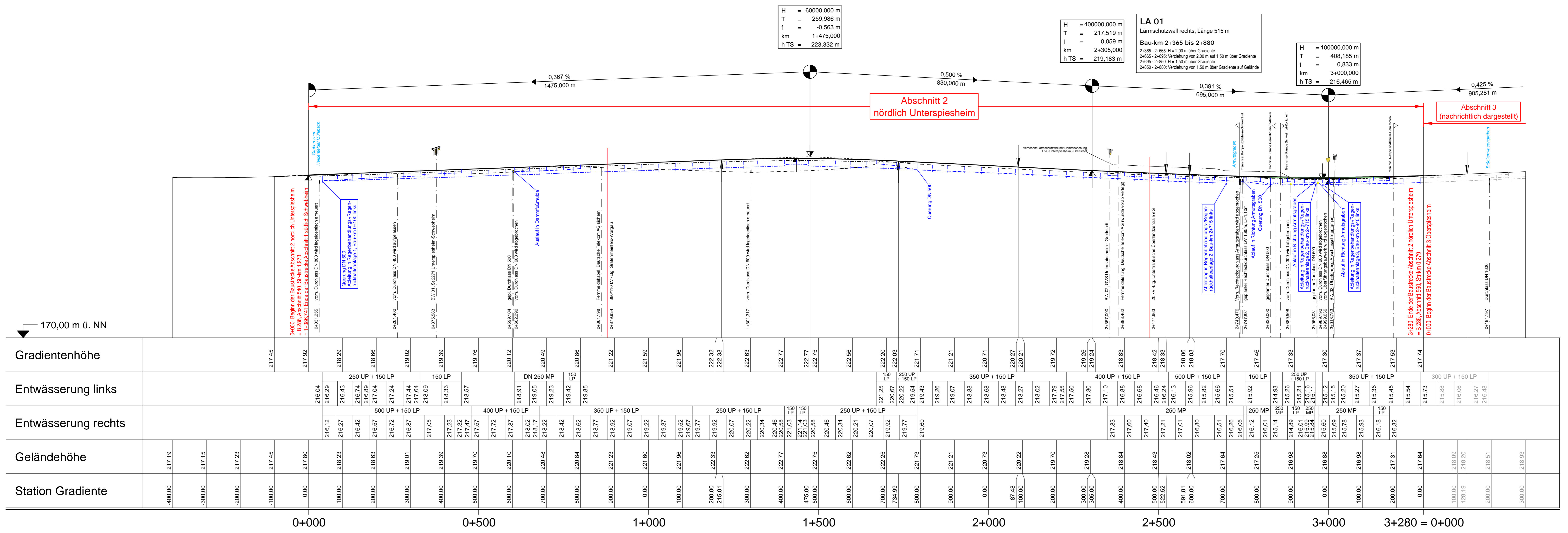
Zeichenerklärung

- Gradientenhochpunkt
- Gradienten tiefpunkt
- Ausrundungsbeginn Wanne / Ausrundungsende Kuppe
- Damm
- Einschnitt
- Rohrleitung links
- Rohrleitung rechts
- Rohrleitung mitte
- Schacht links
- Schacht mitte
- Schacht rechts
- Graben/Mulde links
- Graben/Mulde rechts
- Oberkante Lärmschutzwall rechts

Neigungsbrechpunkt mit Angabe von:
 Ausrundungshalbmesser
 Tangentiallänge
 Stichhöhe
 Bau-km
 Höhe Tangentialerschneidpunkt
 Längsneigung und Abstand zum nächsten Neigungsbrechpunkt

H = 20000 m
 T = 362,155 m
 f = 4,372 m
 km 0+601,335
 hTS = 415,868 m

0,425%
 905,281 m
 1,821%
 189,22 m
 -2,0%
 432,50 m



Entwurfsbearbeitung: **Höhnen & Partner** INGENIEURKONTOGESELLSCHAFT BERATUNGS-INGENIEURE Bamberg, den 09.12.2020

bearbeitet: 2018-2020
 gezeichnet: 03.12.2020
 Datum: 03.12.2020
 Projekt: B 286, Bauwerk 2

Staatliches Bauamt Schweinfurt
 Mainberger Strasse 14
 97422 Schweinfurt
 bearbeitet: 07.12.2020
 gezeichnet: 07.12.2020
 Datum: 07.12.2020
 Projekt: B 286, Bauwerk 2

FESTSTELLUNGSENTWURF

Straßenbauverwaltung Freistaat Bayern
 Staatliches Bauamt Schweinfurt
 Straße / Abschn.-Nr. / Station: B286_540_1,973 - B286_560_0,279
 PROJEKT-Nr.: -

Unterlage / Blatt-Nr.: **Übersichtshöhenplan B 286**
 Maßstab: 1:5000/500

B 286, Schweinfurt - Gerolzhofen - Enzlar (B 8) Anbau Überholfahrstreifen Abschnitt 2 nördlich Unterspiesheim Bau-km 0+000 - Bau-km 3+280

aufgestellt: Staatliches Bauamt Schweinfurt
 Dr. Fuchs, Ulf, Bauingenieur
 Schweinfurt, den 14.12.2020