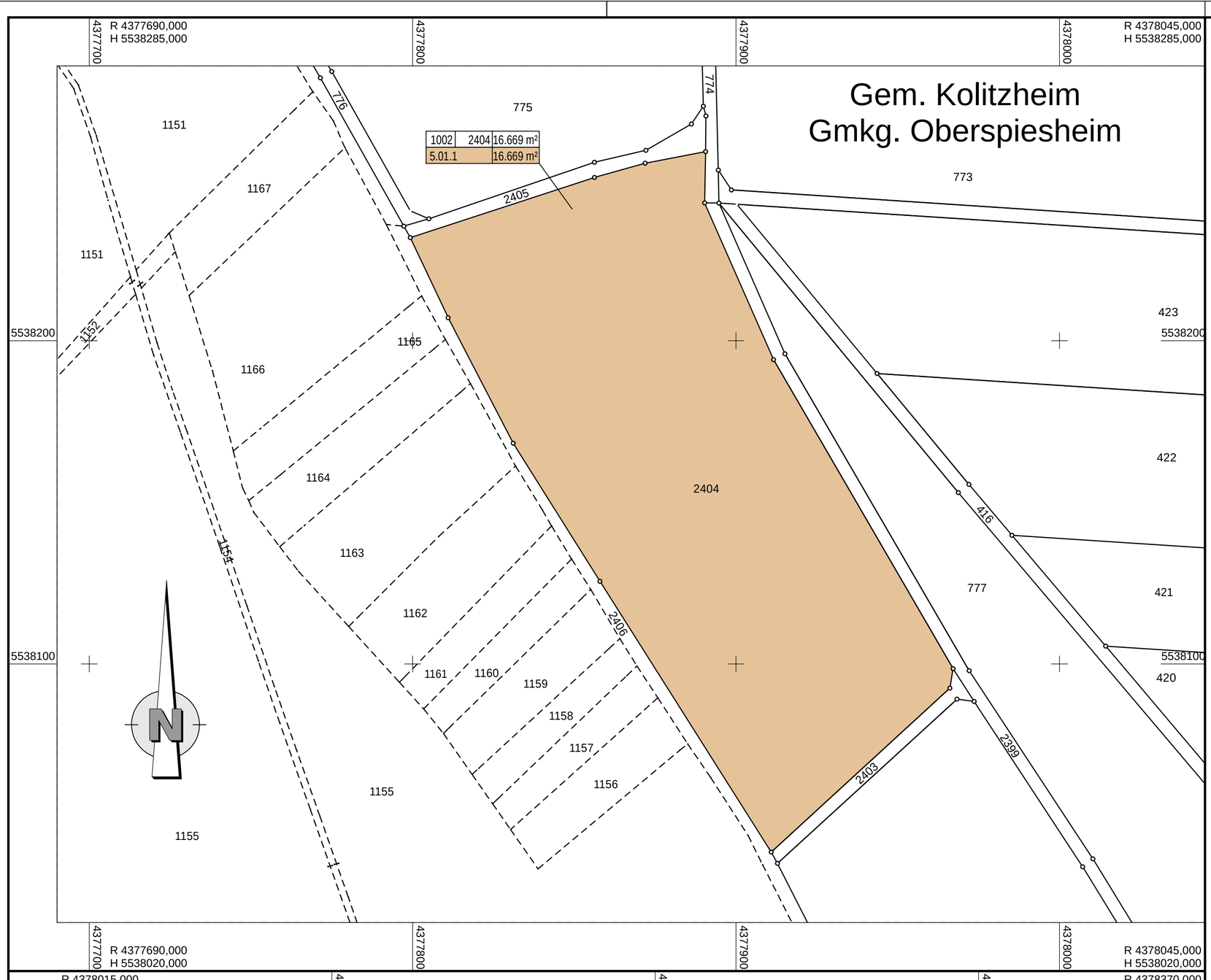

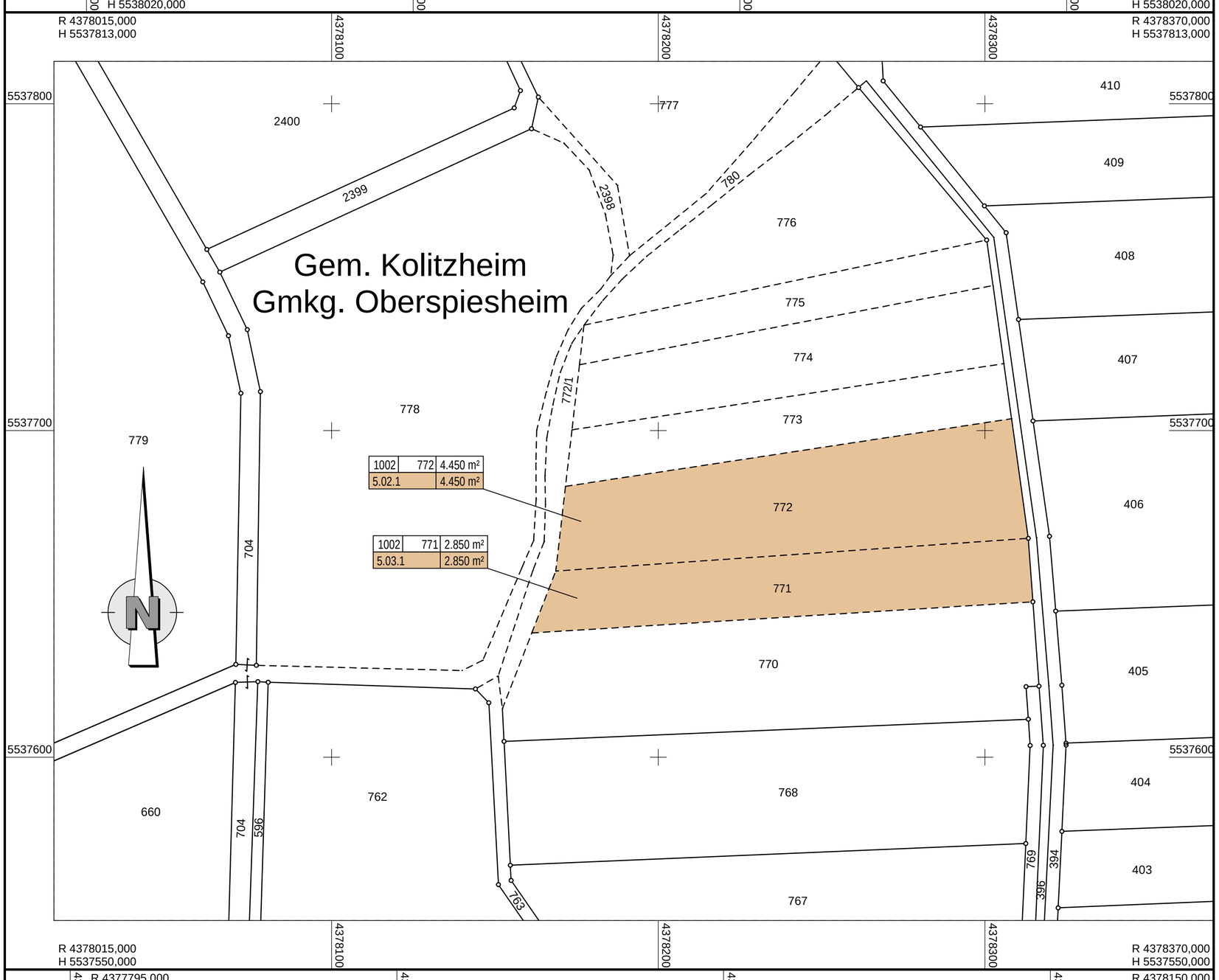

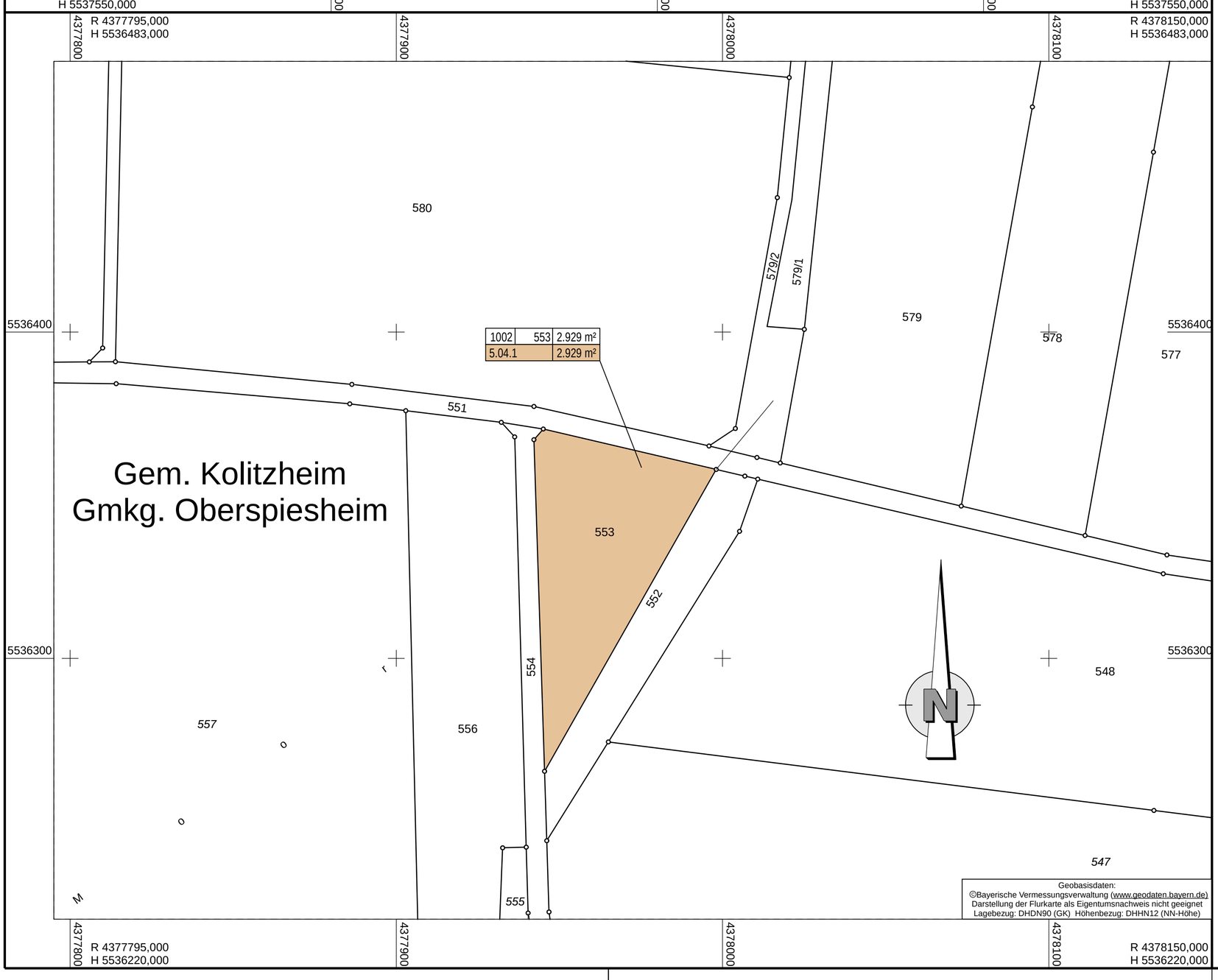

Zeichenerklärung

Grunderwerb

- zu erwerbende Fläche
- vorübergehend in Anspruch zu nehmende Fläche
- dauernd zu belastende Fläche
- 3 | 14/2 | 4 248 m² — Flur / Flurstück / Größe des Flurstückes
- 2.34.1 | 345 m² — Laufende Nummer im Grunderwerbsverzeichnis / Größe der Teilfläche:
  2 Nummer des Grunderwerbsplanes
  34 laufende Nummer des betroffenen Flurstückes
  1 Teilfläche eines Flurstücks
- Zusammengehörigkeitspfeil
- Gemarkungsgrenze
- Flurstücksgrenze
- 116/12 — Flurstücksnummer

Übersicht M 1:50000

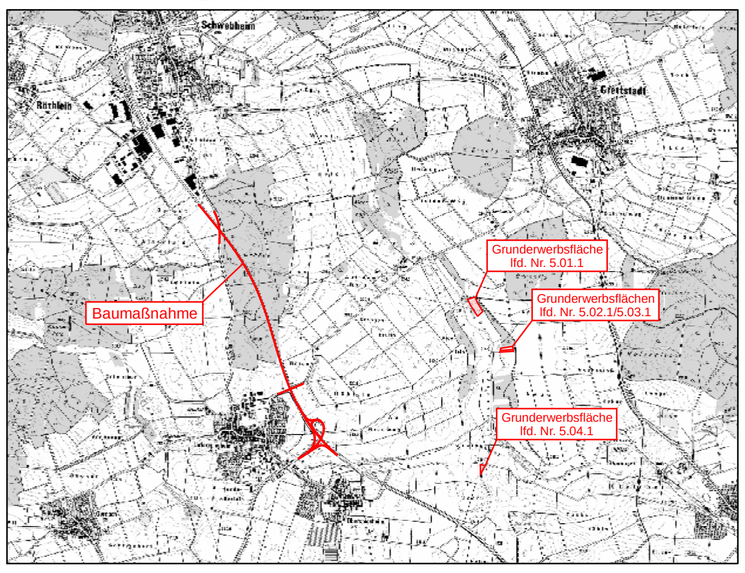

1 2 3 4 5

Entwurfsbearbeitung:
Höhnen & Partner
INGENIEURAKTIENGESELLSCHAFT
BERATENDE INGENIEURE
Hainstraße 18a 96047 Bamberg Tel. (0951)98081-0 Fax. (0951)98081-33

bearbeitet:	2018-2020	ko
geprüft:	03.12.2020	Kü
Prj.Nr.:	SSW1401-BA2-Planfeststellung	
Datei:	M-Lagepläne-PlaFe.PLT	
Objekt:	R-GE-5	

Bamberg, den 09.12.2020

Staatliches Bauamt Schweinfurt

Mainberger Strasse 14
97422 Schweinfurt

Tel. 09721/203-0, Fax 09721/203-402, E-Mail: poststelle@stbasw.bayern.de

bearbeitet:		
gezeichnet:		
geprüft:	07.12.2020	ScAle
PSP Nr.:	B62S.ABBB0031.00	
Projekt:	B 286_Abschnitt 2	

FESTSTELLUNGSENTWURF

Straßenbauverwaltung Freistaat Bayern

Staatliches Bauamt Schweinfurt

Straße / Abschn.-Nr. / Station: B286_540_1,973 - B286_560_0,279

PROJIS-Nr.: -

Unterlage / Blatt-Nr.: 10.1 / 5

Grunderwerbsplan

Maßnahmenferne Ausgleichsflächen

Maßstab: 1:1000

B 286, Schweinfurt - Gerolzhofen - Enzlar (B 8)
Anbau Überholfahrstreifen
Abschnitt 2 nördlich Unterspiesheim
Bau-km 0+000 - Bau-km 3+280

aufgestellt:
Staatliches Bauamt Schweinfurt

Dr. Fuchs, Ltd. Baudirektor
Schweinfurt, den 14.12.2020