B 286, Anschlussstelle B 286 / St 2271
Rampenquerschnitt RRQ 2 nach RAL 2012

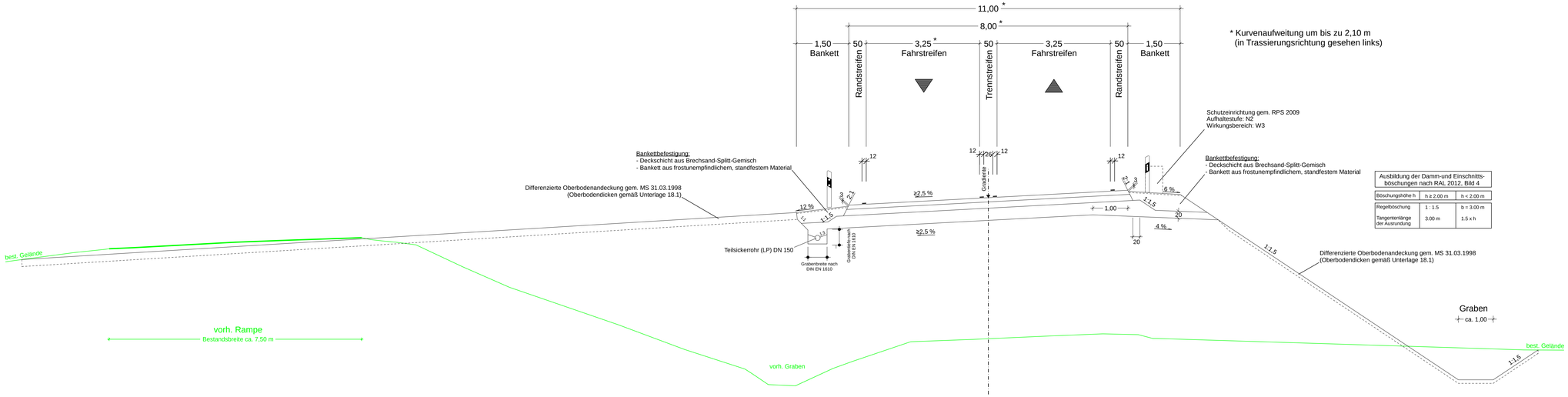

* Kurvenaufweitung um bis zu 2,10 m
(in Transierungsrichtung gesehen links)

Ausbildung der Damm-und Einschnitts-böschungen nach RAL 2012, Bild 4		
Böschungshöhe h	h ≥ 2,00 m	h < 2,00 m
Regelböschung	1 : 1,5	b = 3,00 m
Tangentenlänge der Ausrundung	3,00 m	1,5 x h

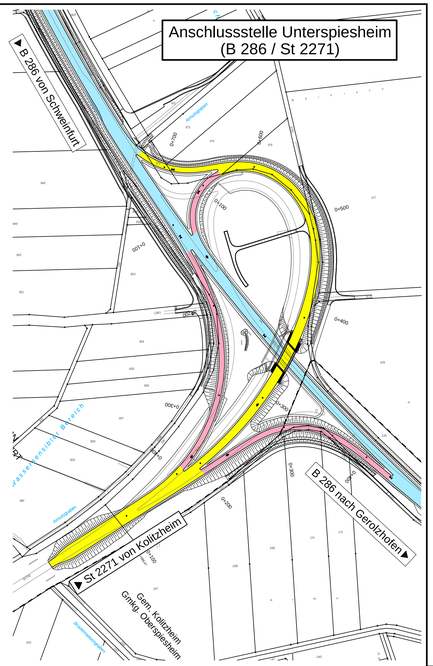

B 286, Anschlussstelle B 286 / St 2271
Rampenquerschnitt RRQ 1 nach RAL 2012

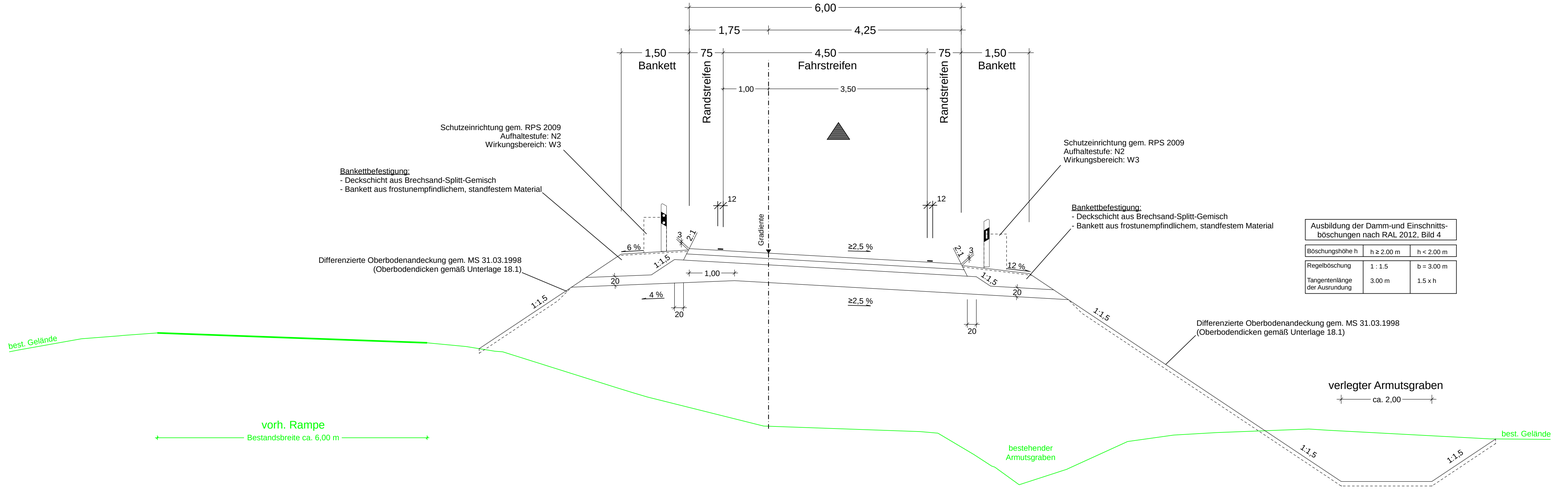

Ausbildung der Damm-und Einschnitts-böschungen nach RAL 2012, Bild 4		
Böschungshöhe h	h ≥ 2,00 m	h < 2,00 m
Regelböschung	1 : 1,5	b = 3,00 m
Tangentenlänge der Ausrundung	3,00 m	1,5 x h

Bundesstraße B 286

Fahrbahn - Bk32	gem. RStO 12, Tafel 1, Zeile 1	
12 cm	Asphaltdecke	
18 cm	Asphalttragschicht	$E_{vd} \geq$ 120 MPa
35 cm	Frostschutzschicht	$E_{vd} \geq$ 70 MPa
65 cm	Gesamtdicke	
30 cm	Qualifizierte Bodenverbesserung	

Anschlussstellenrampen (gering belastet)

Fahrbahn - Bk3,2	gem. RStO 12, Tafel 1, Zeile 1	
10 cm	Asphaltdecke	
12 cm	Asphalttragschicht	$E_{vd} \geq$ 120 MPa
43 cm	Frostschutzschicht	$E_{vd} \geq$ 45 MPa
65 cm	Gesamtdicke	

Anschlussstellenrampen (hoch belastet)

Fahrbahn - Bk10	gem. RStO 12, Tafel 1, Zeile 1	
12 cm	Asphaltdecke	
14 cm	Asphalttragschicht	$E_{vd} \geq$ 120 MPa
39 cm	Frostschutzschicht	$E_{vd} \geq$ 45 MPa
65 cm	Gesamtdicke	

Entwurfsbearbeitung:

Höhnen & Partner
INGENIEURAKTIENGESELLSCHAFT
BERATENDE INGENIEURE
Hainstraße 18a 96047 Bamberg Tel. 0951/96081-0 Fax. 0951/96081-33

bearbeitet:	2019-2020	Ko
geprüft:	03.12.2020	Ko
Prj.Nr.:	SSW1401-BA2-Planfeststellung	
Datei:	M:\Strassenprojekte-Pal\ K.PLT	
Objekt:	32-K5-Pal\	
Bamberg, den 09.12.2020		

Staatliches Bauamt Schweinfurt

Mainberger Strasse 14
97422 Schweinfurt

Tel. 09721/203-0, Fax 09721/203-402, E-Mail: poststelle@stbaaw.bayern.de

bearbeitet:		
gezeichnet:		
geprüft:	07.12.2020	ScAle
PSP Nr.:	B625.A0880031.00	
Projekt:	B 286_Abschnitt 2	

FESTSTELLUNGSENTWURF

Straßenbauverwaltung Freistaat Bayern

Staatliches Bauamt Schweinfurt

Straße / Abschn.-Nr. / Station: B286_540_1,973 - B286_560_0,279

PROJIS-Nr.: -

Unterlage / Blatt-Nr.: 14.2 / 4

Straßenquerschnitte

Rampen der Anschlussstelle Unterspiesheim (B 286 / St 2271)

Maßstab: 1:50

B 286, Schweinfurt - Gerolzhofen - Enzlar (B 8)
Anbau Überholfahrstreifen
Abschnitt 2 nördlich Unterspiesheim
Bau-km 0+000 - Bau-km 3+280

aufgestellt:
Staatliches Bauamt Schweinfurt

Dr. Fuchs, Ltd. Baudirektor
Schweinfurt, den 14.12.2020