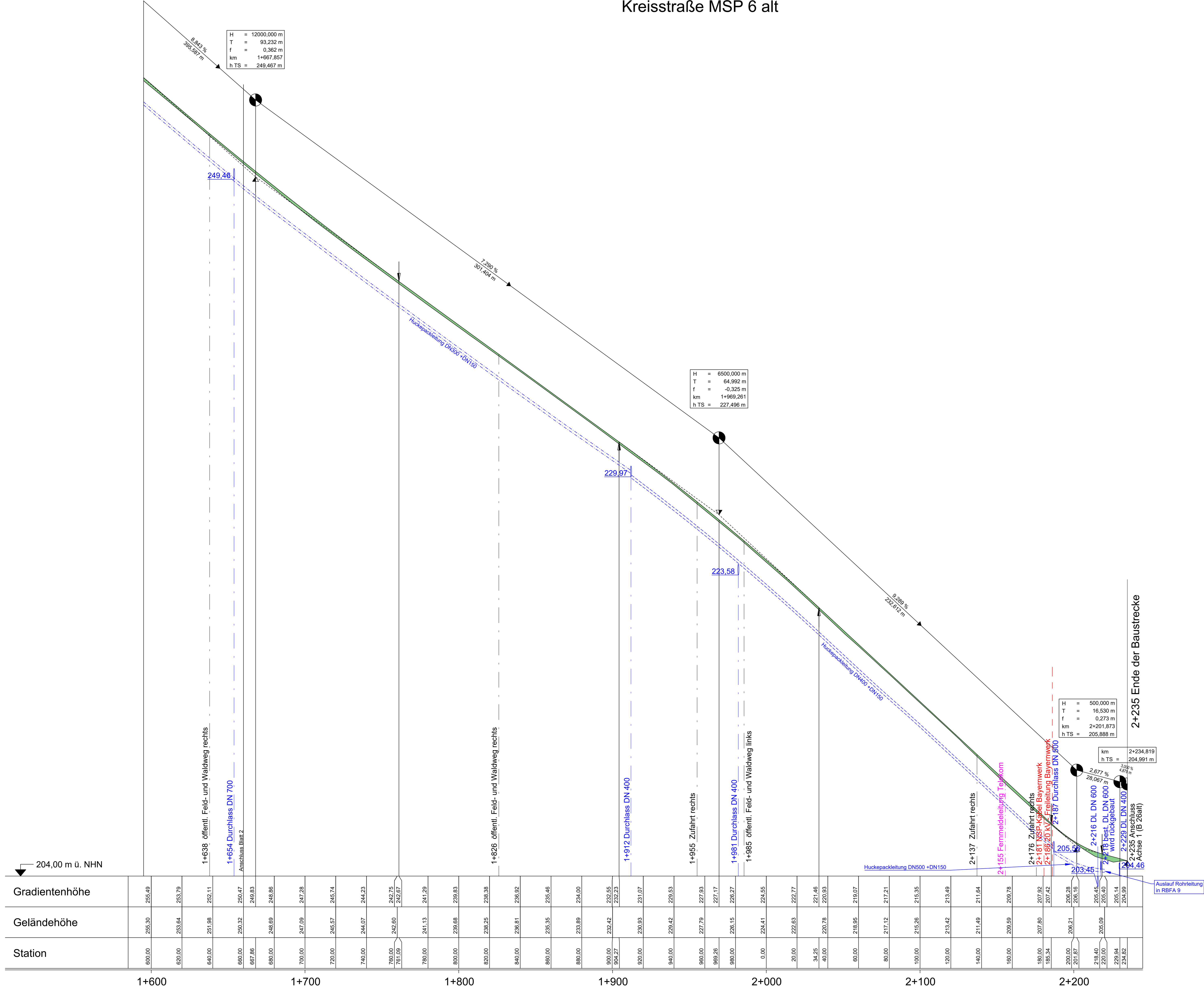


Kreisstraße MSP 6 alt

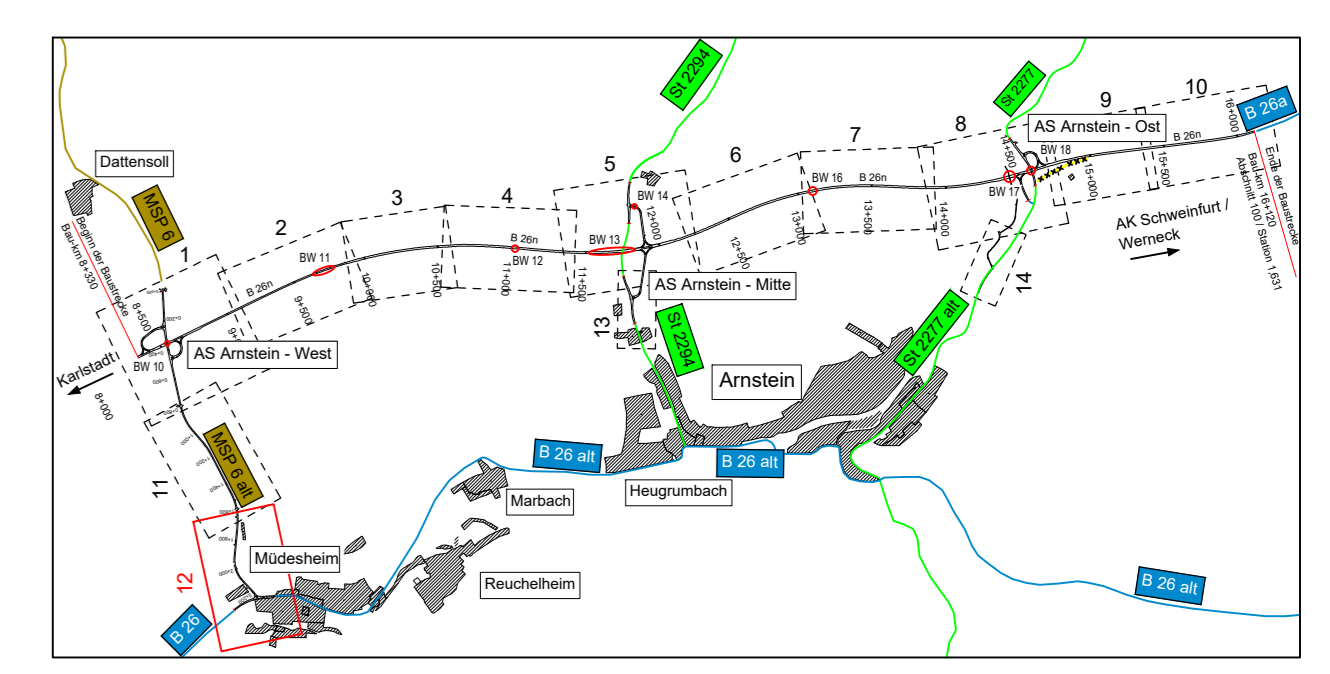
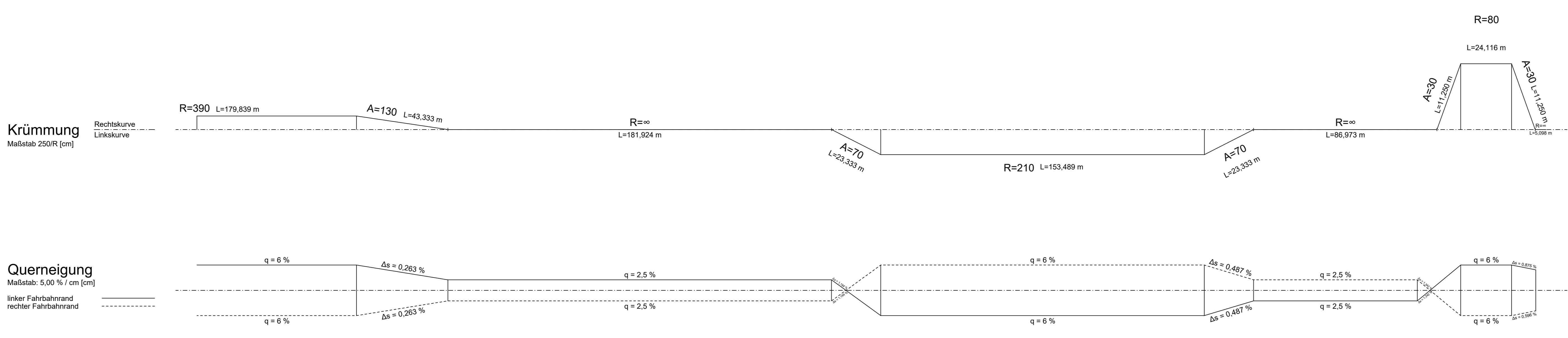
Zeichenerklärung

- Gradientenhochpunkt
- Gradiententiefpunkt
- Ausrundungsbeginn Kuppe / Ausrundungsende Wanne
- Neigungsbrechpunkt mit Angabe von: Ausrundungshalbmesser, Tangentiallänge, Stückhöhe, Bau-km, Höhe Tangentenschnittpunkt
- Damm
- Einschnitt
- Fahrbahn mit Überhöhungstreifen
- Graben/Mulde links
- Graben/Mulde rechts
- Rohrleitung mit Angabe der Dimension, links, rechts
- Schacht links
- Schacht rechts

RBFA 1 Bestimmung der Bodenlage
 RBFA = Referenzbodenfläche
 bodenlage mit fortlaufender Nummerierung



Station	Gradientenhöhe	Geländehöhe
600.00	295.90	295.49
620.00	293.84	293.79
640.00	291.98	292.11
660.00	290.32	290.47
680.00	288.69	288.86
700.00	287.09	287.28
720.00	285.57	285.74
740.00	284.07	284.23
760.00	282.56	282.71
780.00	281.13	281.29
800.00	279.68	279.83
820.00	278.25	278.38
840.00	276.81	276.92
860.00	275.35	275.46
880.00	273.89	274.00
900.00	272.42	272.55
920.00	270.93	271.07
940.00	269.42	269.53
960.00	267.89	267.93
980.00	266.35	266.27
0.00	264.81	264.55
20.00	263.23	262.77
40.00	261.66	261.14
60.00	260.09	259.55
80.00	258.52	257.92
100.00	256.95	256.26
120.00	255.38	254.61
140.00	253.81	252.97
160.00	252.24	251.34
180.00	250.67	249.71
200.00	249.10	248.08
216.00	247.53	246.45
220.00	245.96	244.82
235.00	244.39	243.19
235.00	242.82	241.56



Verfasser des Feststellungsentwurfes:

WEYRAUTHER
 INGENIEURGESELLSCHAFT mbH
 96047 BAMBERG - MARKUSSTRASSE 2
 TEL.: 09511990040 - FAX: 095119900444

bearbeitet: Juni 2021, SS
 gezeichnet: Juni 2021, PR
 geprüft: Juni 2021
 gez.: Max Brust

Staatliches Bauamt Würzburg

Weißenburgstraße 6
 97082 Würzburg
 Tel.: 09311992-00, Fax: 09311992-2777, E-Mail: poststelle@bauamt.wuerzburg.de

bearbeitet:
 gezeichnet:
 geprüft: Juli 2021, PD
 ISP-Nr.:
 Projekt: S 26a Karstadt - AK Schweinfurt / Werraab BA 1

FESTSTELLUNGSENTWURF

Straßenbauverwaltung Freistaat Bayern

Staatliches Bauamt Würzburg

Unterlage / Blatt-Nr.: 6 / 14
 Höhenplan
 MSP 6 alt, Bau-km 1+640 - Bau-km 2+235
 Maßstab: 1 : 1.000/100

Neubau der B 26n
 Karstadt - AK Schweinfurt / Werraab, Bauabschnitt 1
 Bau-km 8+330 - Bau-km 16+120

aufgestellt:
 Staatliches Bauamt Würzburg

gez.
 Andreas Heide, Bauingenieur
 Würzburg, den 06.07.2021

Der Vermessung / Planung liegt die Höhenzerlegung DHHN16 (NNH-Höhen, Status 170) zugrunde