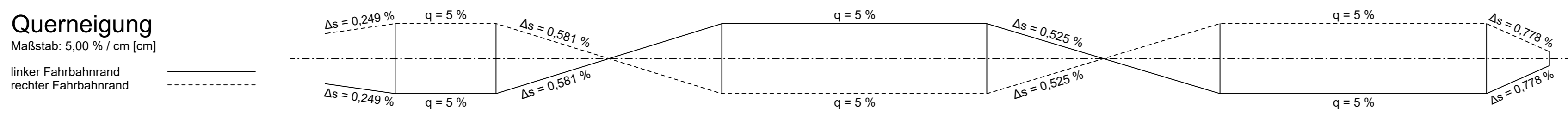
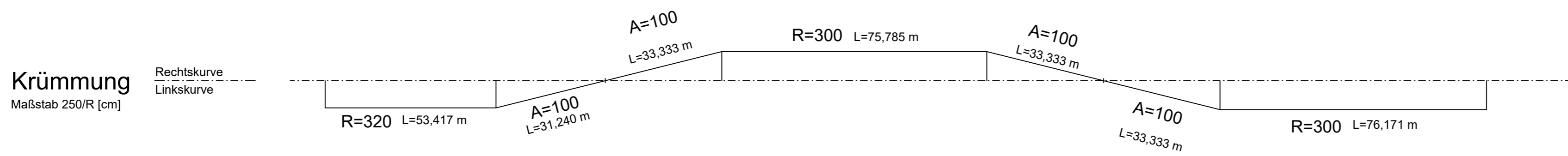
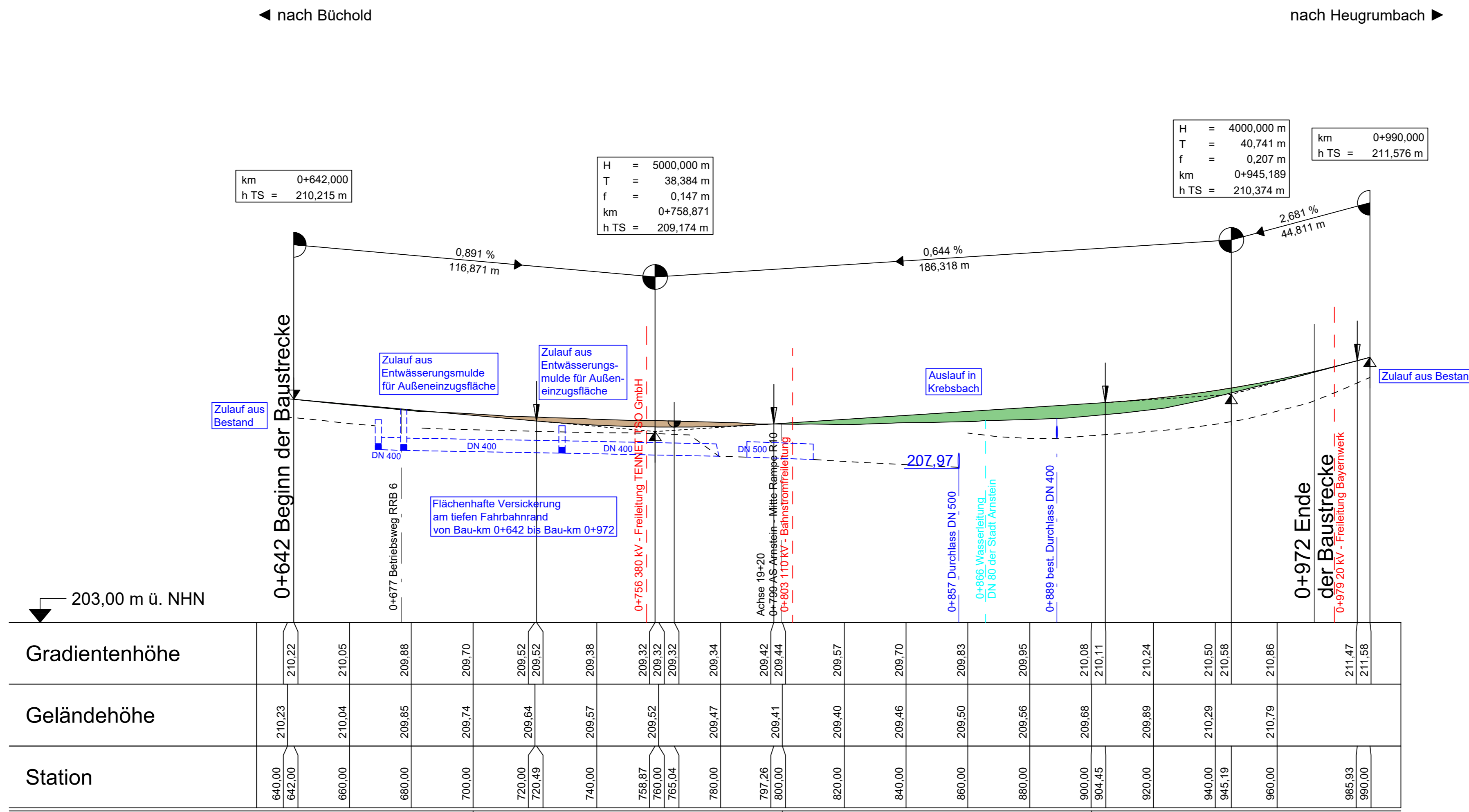


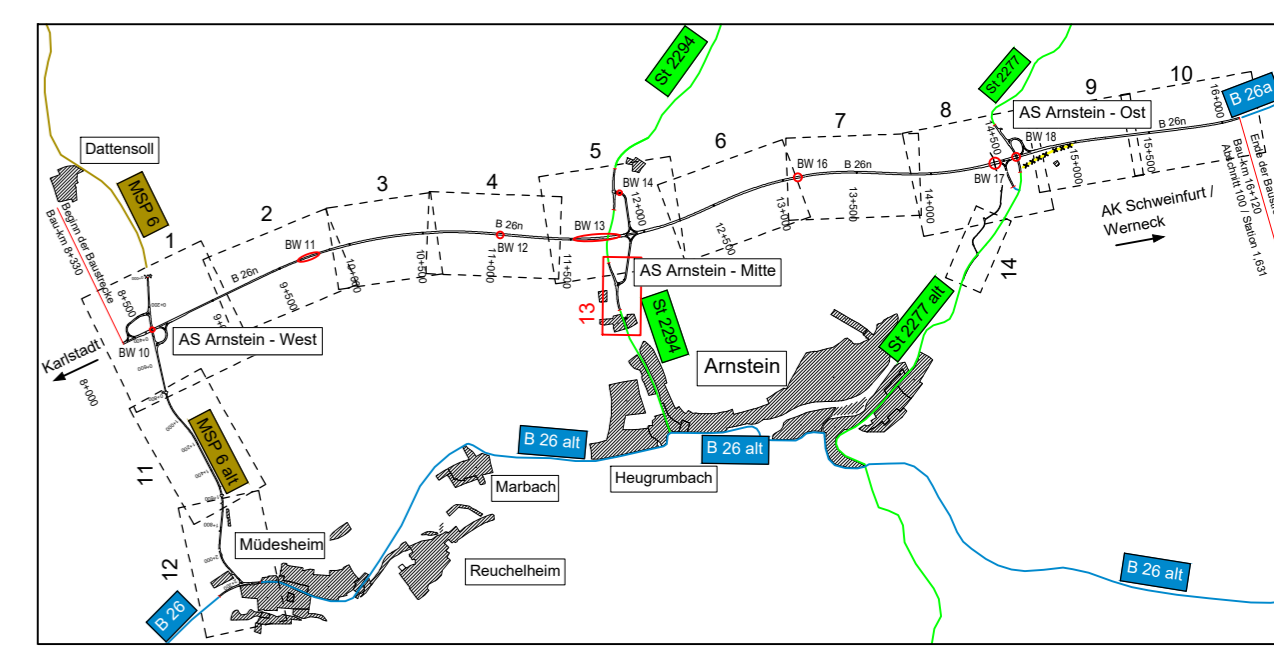
Staatsstraße St 2294



Zeichenerklärung

- Gradientenhochpunkt
- Gradiententiefpunkt
- Ausrundungsbeginn Kuppe / Ausrundungsende Wanne
- Damm
- Einschnitt
- Fahrbahn mit Überfahrstreifen
- Graben/Mulde links
- Graben/Mulde rechts
- Rohrleitung mit Angabe der Dimension, links (DN 400), rechts (DN 400)
- Schacht links, Schacht rechts
- RBFA 1: Bezeichnung der Beckenanlage RBFA = Retentionsbodenfilterbeckenanlage mit fortlaufender Nummerierung

Neigungsbrechpunkt mit Angabe von:
 H = 15 000 m
 T = 362,155 m
 f = 4,372 m
 km = 0+601,335
 hTS = 415,868 m
 Längsneigung und Neigungsbrechpunkt
 432,50 m, 1,821%, 189,22 m Abstand zum nächsten Neigungsbrechpunkt



Verfasser des Feststellungsentwurfes:	Datum	Zeichen
 WEYRAUTHER INGENIEURGESELLSCHAFT mbH 96047 BAMBERG · MARKUSSTRASSE 2 TEL.: 0951/980040 · FAX: 0951/9800444	bearbeitet	Juni 2021
	gezeichnet	Juni 2021
geprüft:	Juni 2021	
gez.	Max Brust	

Staatliches Bauamt Würzburg	 Weißenburgstraße 6 97082 Würzburg Tel.: 0931/392-00, Fax: 0931/392-2777, E-Mail: poststelle@stbauwue.bayern.de	bearbeitet:	
		gezeichnet:	
		geprüft:	Juli 2021
		PSP Nr.:	
		Projekt:	B26n Karlstadt - AK Schweinfurt / Werneck BA 1

Nr.	Art der Änderung	Datum	Zeichen

FESTSTELLUNGSENTWURF

Straßenbauverwaltung Freistaat Bayern	Unterlage / Blatt-Nr.: 6 / 16
Staatliches Bauamt Würzburg	Höhenplan
Straße / Abschn.-Nr. / Station: MSP 6 / 100 / 4,367 - B 26a / 100 / 1,631	St 2294
PROJIS-Nr.: 0917264010	Bau-km 0+642 - Bau-km 0+972
	Maßstab: 1 : 1.000/100

Neubau der B 26n
 Karlstadt - AK Schweinfurt / Werneck, Bauabschnitt 1
 Bau-km 8+330 - Bau-km 16+120

aufgestellt:
 Staatliches Bauamt Würzburg

gez.
 Andreas Hecke, Baudirektor
 Würzburg, den 06.07.2021

Der Vermessung / Planung liegt das Höhensystem DHHN16 (NNH-Höhen; Status 170) zugrunde