

BW 0-1
 Unterführung eines Geh- u. Radweges
 Bau-km 0+170
 LW = 5,00 m

BW 0-2
 Unterführung der Kr-SW 3
 Bau-km 0+922
 LW = 19,00 m

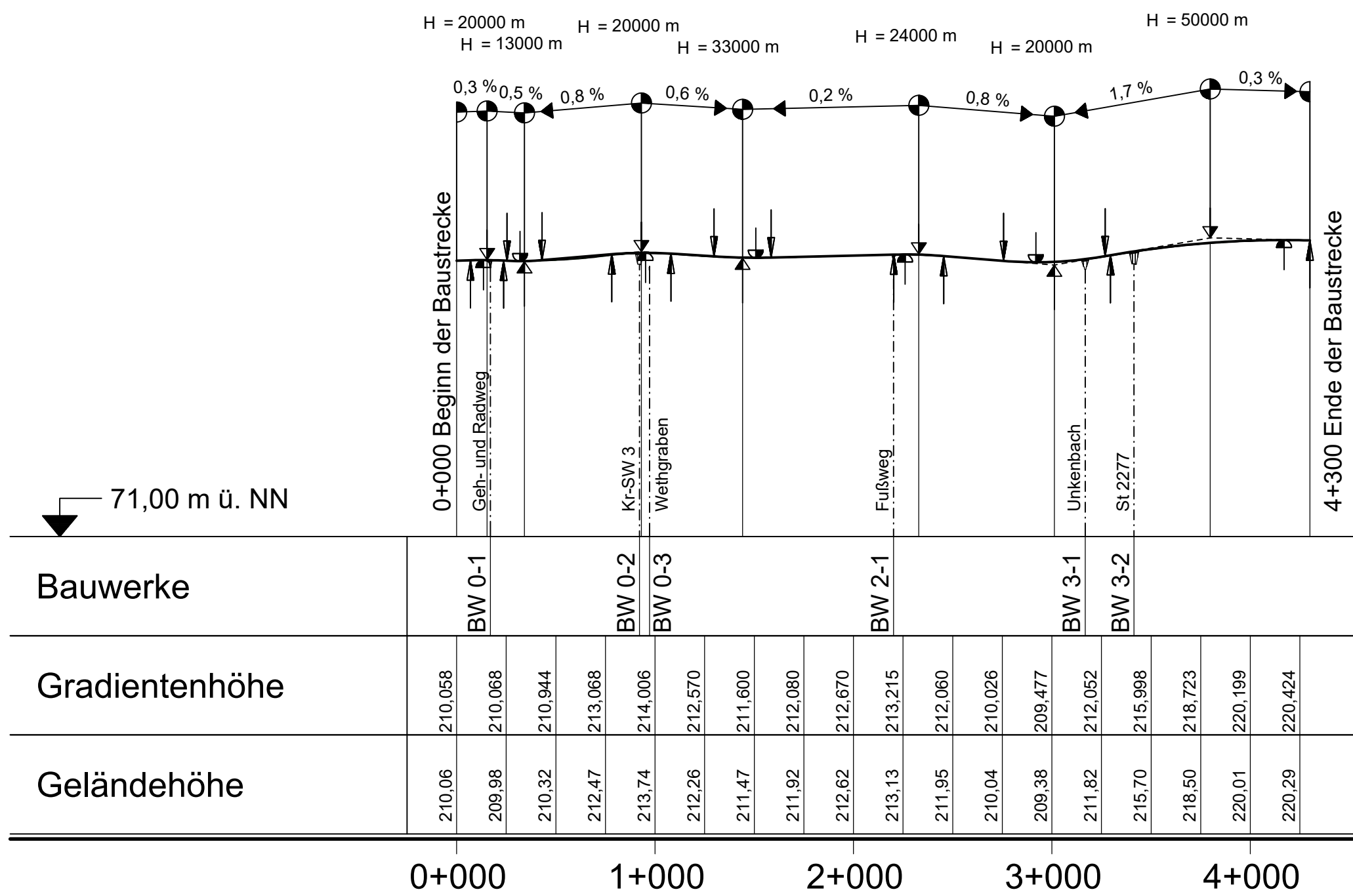
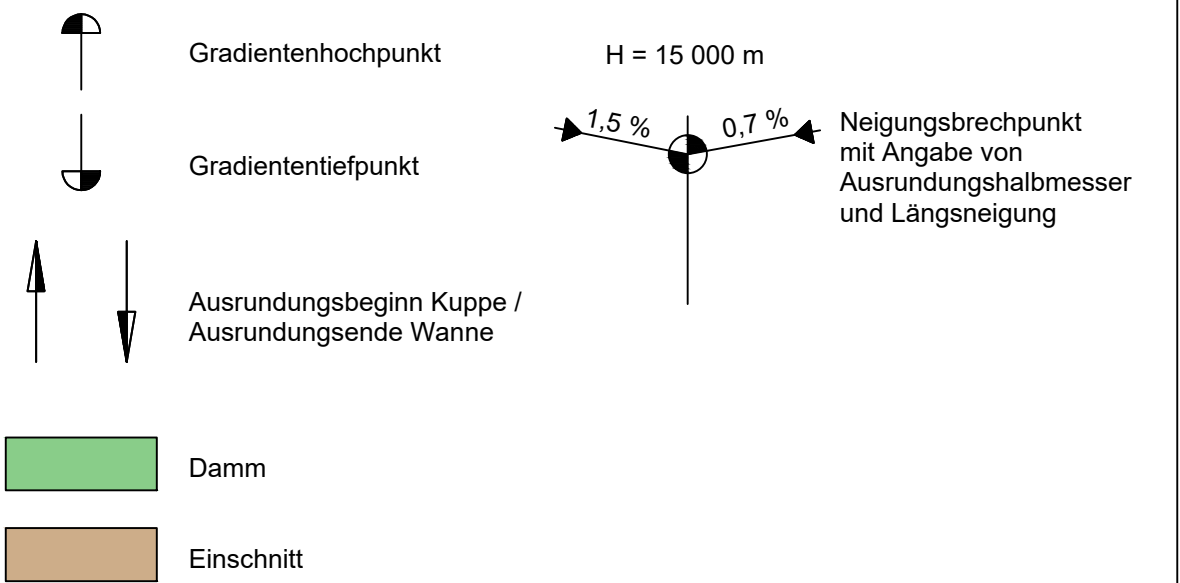
BW 0-3
 Unterführung des Wethgrabens
 Bau-km 0+972
 LW = 3,03 m

BW 2-1
 Unterführung eines Fußweges
 Bau-km 2+202
 LW = 5,00 m

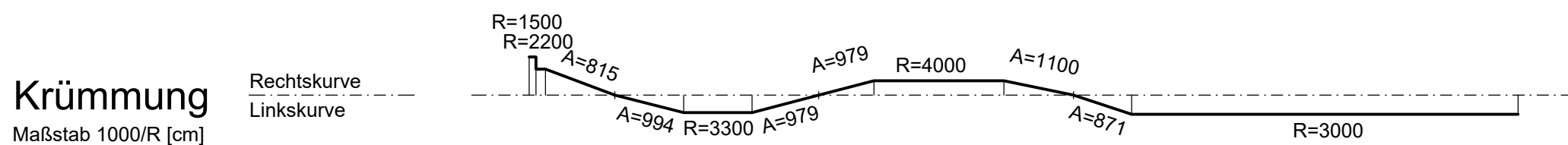
BW 3-1
 Unterführung des Unkenbaches
 Bau-km 3+168
 LW = 16,00 m

BW 3-2
 Unterführung der St 2277
 Bau-km 3+414
 LW = 36,95 m

Zeichenerklärung



Bauwerke	BW 0-1		BW 0-2		BW 0-3		BW 2-1		BW 3-1		BW 3-2							
Gradientenhöhe	210,058	210,068	210,944	213,068	214,006	212,570	211,600	212,080	212,670	213,215	212,060	210,026	209,477	212,052	215,998	218,723	220,199	220,424
Geländehöhe	210,06	209,98	210,32	212,47	213,74	212,26	211,47	211,92	212,62	213,13	211,95	210,04	209,38	211,82	215,70	218,50	220,01	220,29
	0+000			1+000				2+000				3+000				4+000		



Entwurfsverfasser: WEYRAUTHER INGENIEURGESELLSCHAFT mbH 96047 BAMBERG · MARKUSSTRASSE 2 TEL.: 0951/980040 · FAX: 0951/9800444	Datum		Zeichen
	bearbeitet:	Okt. 2016	WI
	gezeichnet:	Okt. 2016	PR
	geprüft:	Oktober 2016	

Staatliches Bauamt Schweinfurt Mainberger Straße 14 97422 Schweinfurt Tel.: 09721/203-0, Fax: 09721/203-402, E-Mail: poststelle@stbasw.bayern.de		bearbeitet:	
		gezeichnet:	
		geprüft:	25.10.2016 ScAle
		PSP Nr.:	
		Projekt:	

Nr.	Art der Änderung	Datum	Zeichen

FESTSTELLUNGSENTWURF

Straßenbauverwaltung Freistaat Bayern Staatliches Bauamt Schweinfurt Straße / Abschn.-Nr. / Station: B286_520_0,189 - B286_540_0,886 PROJIS-Nr.: 09 006200 00	Unterlage / Blatt-Nr.: 4 / 1 Übersichtshöhenplan FR-GEO Maßstab: 1 : 25 000 / 2 500
--	--

B 286, Schweinfurt - Gerolzhofen
4-streifiger Ausbau Schweinfurt (A 70) - Schwebheim
 Bau-km 0+000 - Bau-km 4+300

aufgestellt:
 Schweinfurt, den 28.10.2016
 Staatliches Bauamt

 Gez. Bothe, Ltd. Baudirektor