

**BW 0-1**  
 Unterführung eines Geh- u. Radweges  
 Bau-km 0+170  
 LW = 5,00 m

**BW 0-2**  
 Unterführung der Kr-SW 3  
 Bau-km 0+922  
 LW = 19,00 m

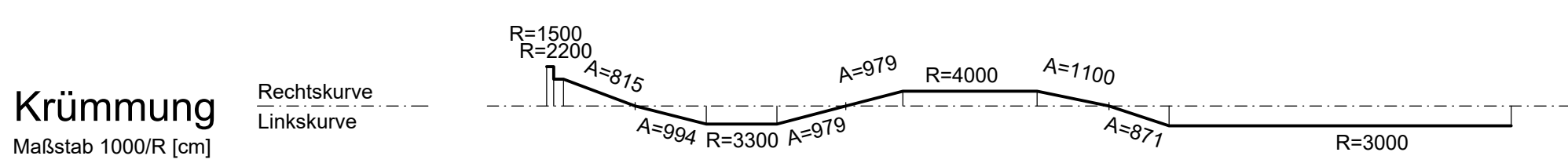
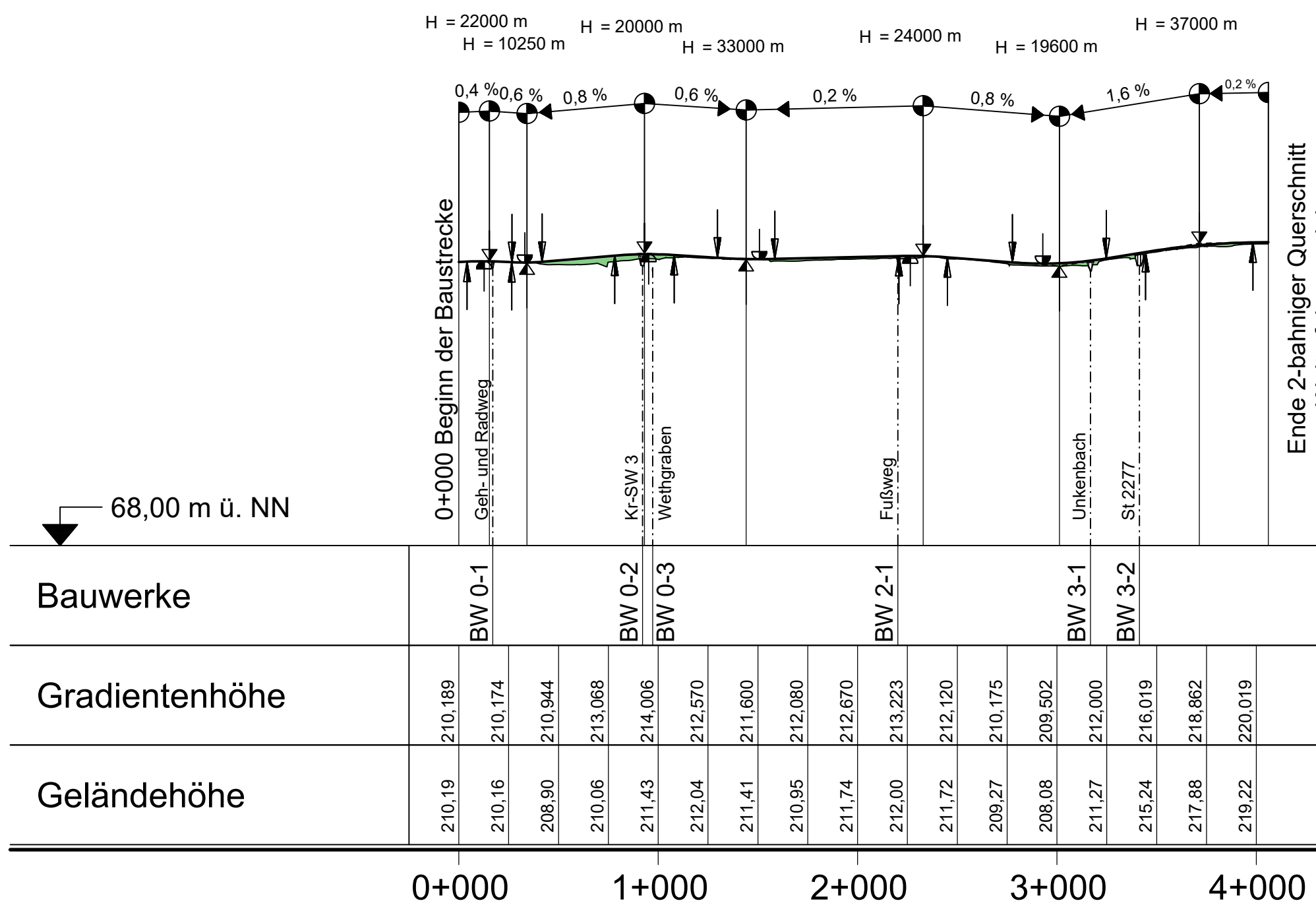
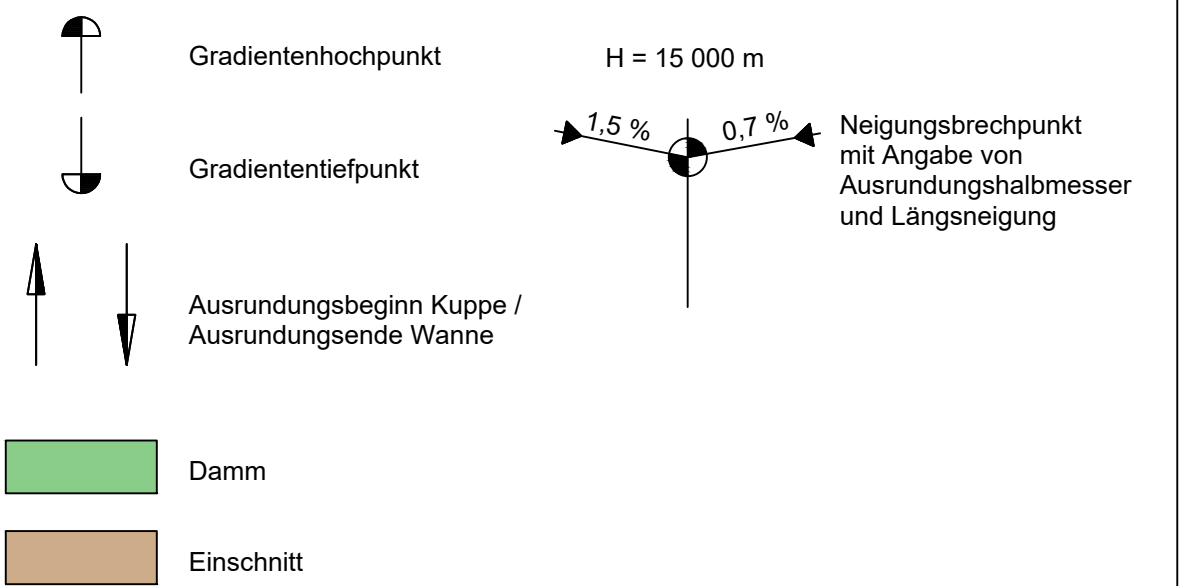
**BW 0-3**  
 Unterführung des Wethgrabens  
 Bau-km 0+972  
 LW = 3,03 m

**BW 2-1**  
 Unterführung eines Fußweges  
 Bau-km 2+202  
 LW = 5,00 m

**BW 3-1**  
 Unterführung des Unkenbaches  
 Bau-km 3+168  
 LW = 16,00 m

**BW 3-2**  
 Unterführung der St 2277  
 Bau-km 3+414  
 LW = 36,95 m

# Zeichenerklärung



Ende 2-bahniger Querschnitt  
 Weiterführung siehe  
 Fahrtrichtung Gerolzhofen (Plan 4 / 1)

Entwurfsverfasser:  WEYRAUTHER INGENIEURGESELLSCHAFT mbH 96047 BAMBERG · MARKUSSTRASSE 2 TEL.: 0951/980040 · FAX: 0951/9800444	Datum		Zeichen
	bearbeitet:	Okt. 2016	WI
	gezeichnet:	Okt. 2016	PR
	geprüft:	Oktober 2016	

Staatliches Bauamt Schweinfurt Mainberger Straße 14 97422 Schweinfurt Tel.: 09721/203-0, Fax: 09721/203-402, E-Mail: poststelle@stbasw.bayern.de	bearbeitet:		
	gezeichnet:		
	geprüft:	25.10.2016	ScAle
	PSP Nr.:		
	Projekt:		

Nr.	Art der Änderung	Datum	Zeichen

## FESTSTELLUNGSENTWURF

Straßenbauverwaltung Freistaat Bayern Staatliches Bauamt Schweinfurt Straße / Abschn.-Nr. / Station: B286_520_0,189 - B286_540_0,886 PROJIS-Nr.: 09 006200 00	Unterlage / Blatt-Nr.: 4 / 2 <b>Übersichtshöhenplan</b> <b>FR-SW</b> Maßstab: 1 : 25 000 / 2 500
--	---

**B 286, Schweinfurt - Gerolzhofen**  
**4-streifiger Ausbau Schweinfurt (A 70) - Schwebheim**  
 Bau-km 0+000 - Bau-km 4+300

aufgestellt:  
 Schweinfurt, den 28.10.2016  
 Staatliches Bauamt  
  
 Gez. Bothe, Ltd. Baudirektor