

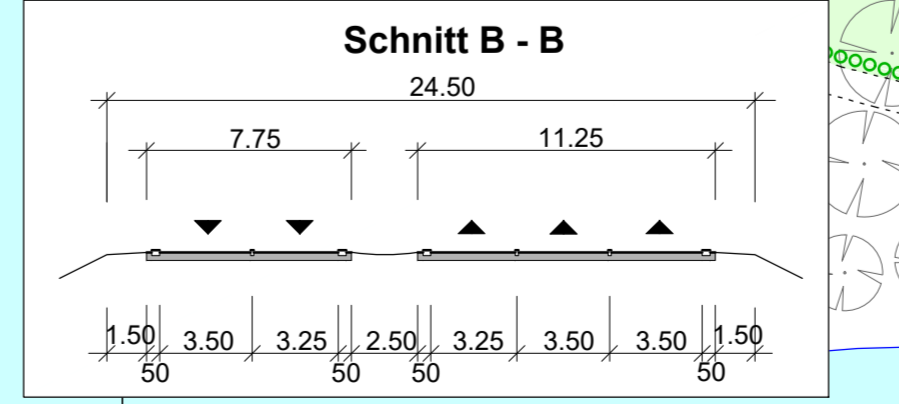
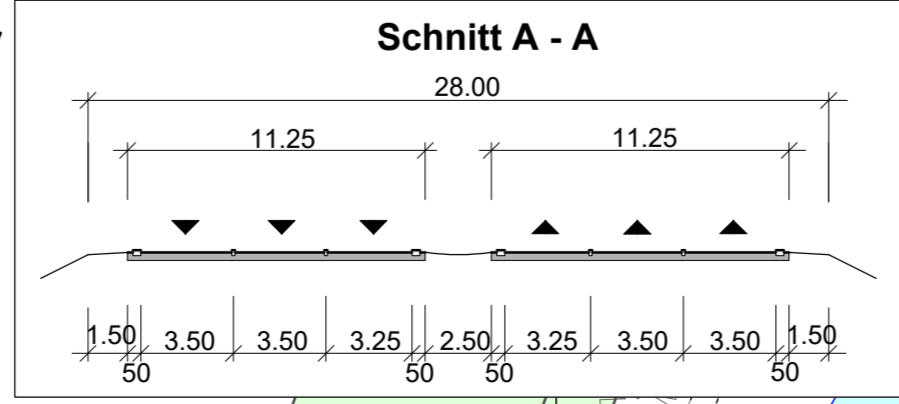
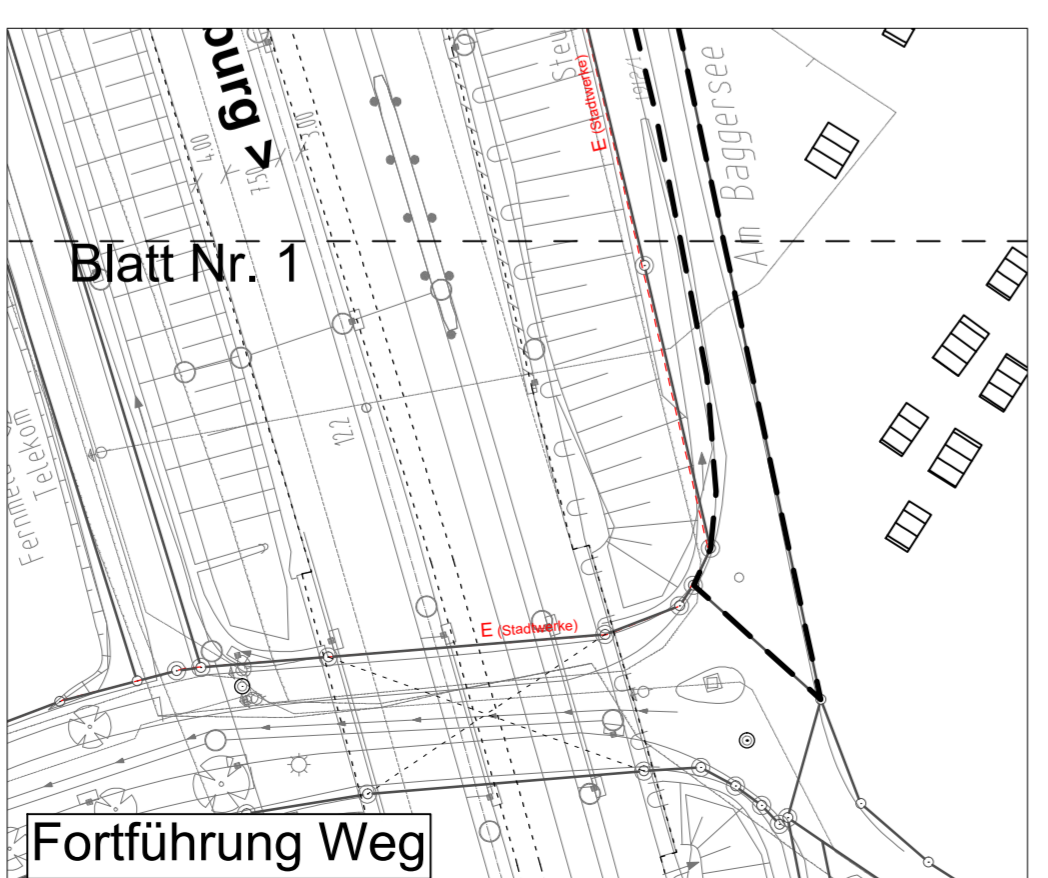
LA 01
Lärmschutzwand
Bau-km 0+000 - Bau-km 0+070
L = 70 m, H = 3,00 m
über Fahrbahnrand

BW 0-1
Unterführung eines Geh- u. Radweges
Bau-km 0+170
Teilbauwerk 1: Lage östlich Abriss und Neubau
Teilbauwerk 2: Lage westlich Abriss und Neubau
KrW = 100 gon LW = 5,00 m
BzG = 28,60 m LH ≥ 2,50 m
Eurocode DIN EN 1991-2

Geh- und Radweg wird bauzeitlich über die Staatsstraße 2271 umgeleitet

Weg wird bauzeitlich durch einen Umleitungsweg ersetzt

siehe Planeschnitt rechts



ZEICHENERKLÄRUNG

Planung:

- Einschnittabschneidung
- Mäule mit Friedschneidung / Versickermäule
- Fahrbahn mit Achse und Fahrbahnaufbau
- Radweg
- Gehweg
- Fahrbahnteiler / Insel Parkstreifen
- Zufahrt mit Bordabsenkung
- Gehweg mit Zufahrt
- Dammboschung
- Entwässerungsgraben mit Flechtung
- Brücke mit Wölbträger

Entwässerung:

- vorhanden
- geplant
- Entwässerungsteilung
- Entwässerungsschacht
- Straßenablauf
- Rohrdurchlass

Regelungsverzeichnis:

Nr. im Regelungsverzeichnis: 12

Verwaltung:

- Gemarkungsgrenze
- Flurstücksgrenze

Immissionsschutz:

- Lärmschutzwand
- Objekt-Nr. ohne / mit Grenzüberschreitung

Sonstiges:

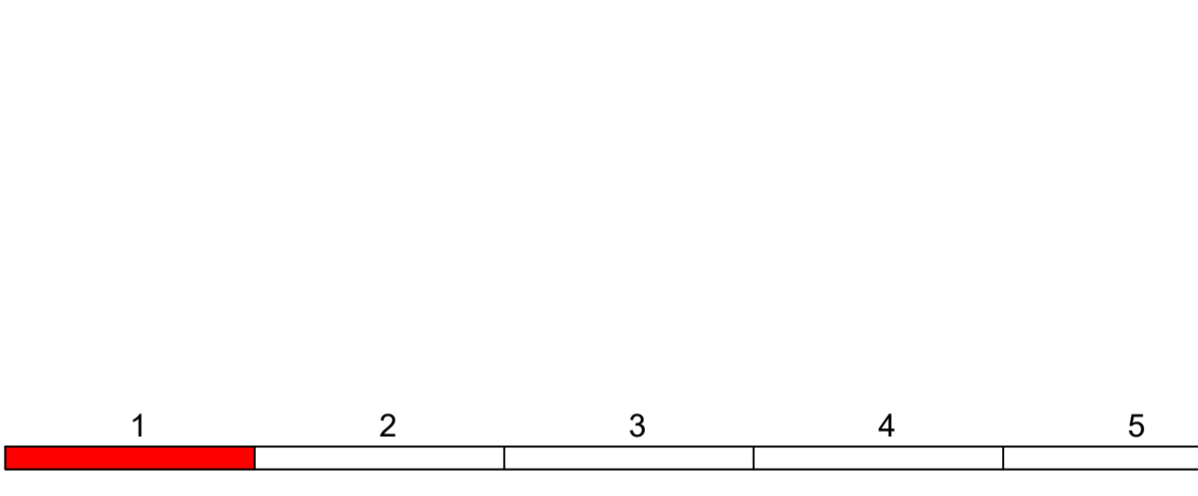
- freizuhaltendes Sichtfeld
- Baufeldgrenze / Arbeitsstreifen
- Rückbaufläche

Versorgungseinrichtungen:

- vorhanden
- geplant
- Trinkwasserleitung
- Gasleitung
- E-Freileitung
- E-Kabel
- Fernwärmeleitung
- Schmutzwasserleitung
- Straßenbeleuchtung

Schutzgebiete Natur, Landschaft, Wasser:

- FFH-Gebiet
- Vogelschutzgebiet
- Naturschutzgebiet
- Wald
- Bannwald
- Wasserfläche
- Bodendenkmal



Entwurfsverfasser:	WEYRAUTHER INGENIEURGESELLSCHAFT mbH 96047 BAMBERG · MARKUSSTRASSE 2 TEL.: 0951/980040 · FAX: 0951/9800444	Datum:	Okt. 2016	Zeichen:	WI
bearbeitet:		gezeichnet:	Okt. 2016	geprüft:	Oktober 2016

Staatliches Bauamt Schweinfurt	Mainberger Straße 14 97422 Schweinfurt Tel.: 09721203-0, Fax: 09721203-402, E-Mail: poststelle@stbauw.bayern.de	bearbeitet:		gezeichnet:	25.10.2016	ScAte
PSP Nr.:		Projekt:				

Nr.:	Art der Änderung:	Datum:	Zeichen:
------	-------------------	--------	----------

FESTSTELLUNGSENTWURF

Straßenbauverwaltung Freistaat Bayern	Unterlage / Blatt-Nr.: 5 / 1
Staatliches Bauamt Schweinfurt	Lageplan
Strasse / Abschn.-Nr. / Station: B286_520_0_189 - B286_540_0_886	Bau-km 0+000 - Bau-km 0+820
PROJ.Nr.: 09 006200 00	Maßstab: 1 : 1.000

B 286, Schweinfurt - Gerolzhofen
4-streifiger Ausbau Schweinfurt (A 70) - Schweheim
Bau-km 0+000 - Bau-km 4+300

aufgestellt:
Schweinfurt, den 28.10.2016
Staatliches Bauamt

Gez. Bothe, Ltd. Baudirektor

© Bayerische Vermessungsverwaltung, Geobasisdaten
© Bayerisches Landesamt für Umwelt, www.lfu.bayern.de