

Y 3546751.451
X 5539436.064

Y 3547348.411
X 5539070.497

LANDKREIS MAIN-SPESSART
STADT KARLSTADT AM MAIN
STADTTEIL WIESENFELD

29581	37 799 m ²	29581	37 799 m ²
06.01.01	3 416 m ²	06.01.01 T1	3 416 m ²

29819	231 m ²	29819	231 m ²
06.02.01	231 m ²		




29818	18 606 m ²	29818	18 606 m ²
06.03.01	2 256 m ²	06.03.01 T1	2 361 m ²

Y 3546553.000
X 5539112.000





Y 3547149.960
X 5538746.433

Zeichenerklärung

Grunderwerb

-  zu erwerbende Fläche
-  vorübergehend in Anspruch zu nehmende Fläche
-  dauernd zu belastende Fläche
- | | |
|-------|----------------------|
| 29505 | 1 574 m ² |
|-------|----------------------|

 Flurstück / Größe des Flurstückes
- | | |
|----------|--------------------|
| 01.20.01 | 555 m ² |
|----------|--------------------|

 lfd. Nr. im Grunderwerbsverzeichnis / Größe der Teilfläche
01 - Nr. des Grunderwerbsplanes
20 - lfd. Nr. des betroffenen Flurstückes
01 - Teilfläche eines Flurstückes
-  Zusammengehörigkeitspfeil
-  Gemarkungsgrenze
-  Flurstücksgrenze
-  außerhalb / innerhalb des Baufeldes
- 14168 Flurstücksnummer

Unterlage 10 Blatt Nr. 6 T1 ersetzt Unterlage 10 Blatt Nr. 6

1. Tektur vom 29.04.2021		bearbeitet:	April 2021	bu
zum Feststellungsentwurf vom 19.06.2019		gezeichnet:	April 2021	bu
		geprüft:	April 2021	ku
T1	Anpassungen der Grunderwerbsflächen gemäß Unterlage 9.2, Blatt 3			
Nr.	Änderungen gegenüber dem Feststellungsentwurf vom 19.06.2019			

1	2	3	4	5	6	7	8	9
---	---	---	---	---	---	---	---	---


Auftragnehmer/Planverfasser:		bearbeitet:	Juni 2019	bu
KREBS + KIEFER		gezeichnet:	Juni 2019	bu
Ingenieure GmbH Heinrich-Hertz-Straße 2 64295 Darmstadt T 06151 885-0 F 06151 885-150		geprüft:	Juni 2019	ku
		Darmstadt, den 19.06.2019 Ort, Datum, Unterschrift		

Nr.	Art der Änderung	Datum	Zeichen

FESTSTELLUNGSENTWURF

KARLSTADT Stadtvorbereitung	Stadt Karlstadt Fachbereich 3 Hoch- und Tiefbautechnik Zum Helfenstein 2 97753 Karlstadt	Unterlage / Blatt-Nr.: 10.2 / 6 T1 Grunderwerbsplan Ausgleichsfläche 10A _{CEf}
Straße: St 2435	Station: Abschnitt 160 / Station 1.740 bis Abschnitt 200 / Station 1.530	Maßstab: 1 : 1000

**St 2435 St 2437 Lohr a. M. - Karlstadt B 27
Ortsumgebung Wiesenfeld**

Aufgestellt: Karlstadt, den 19.06.2019 Dr. Paul Kruck Erster Bürgermeister	
1. Tektur aufgestellt: Karlstadt, den 29.04.2021 Michael Hombach Erster Bürgermeister	