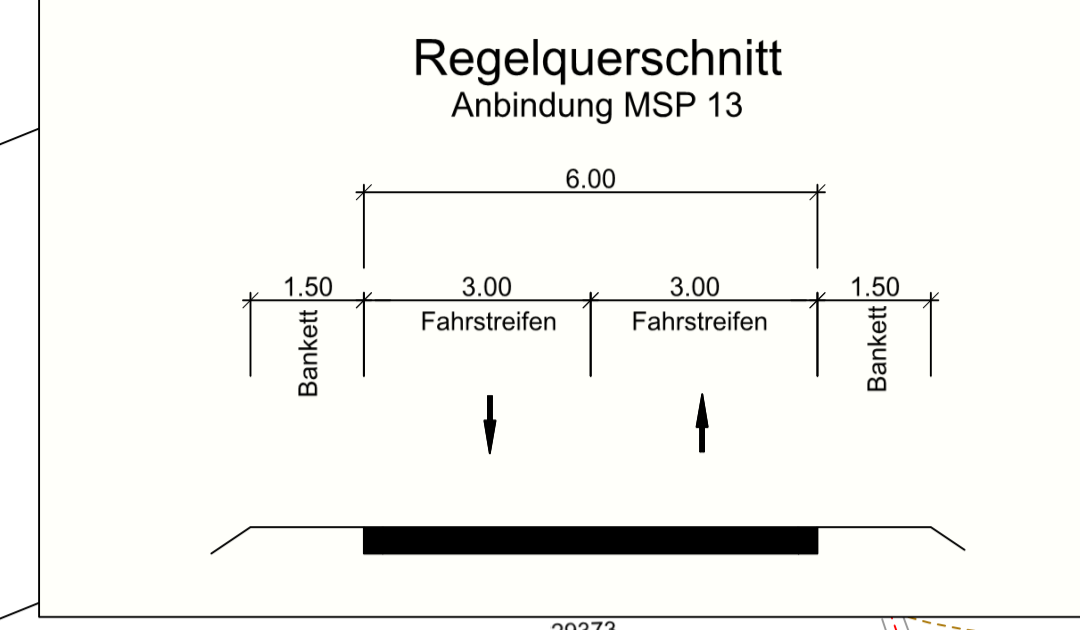
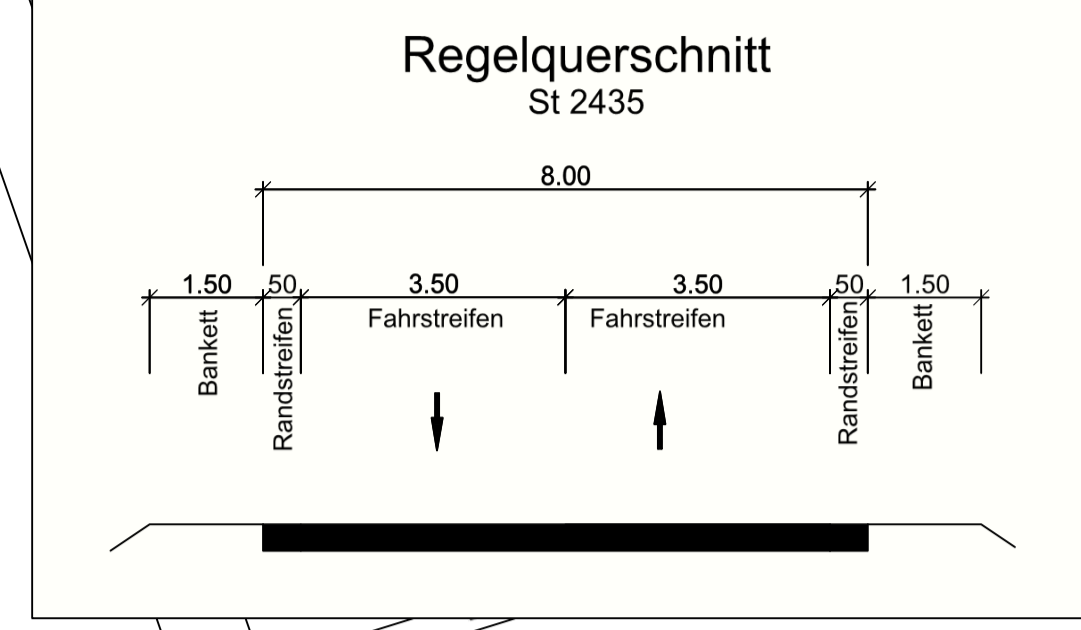
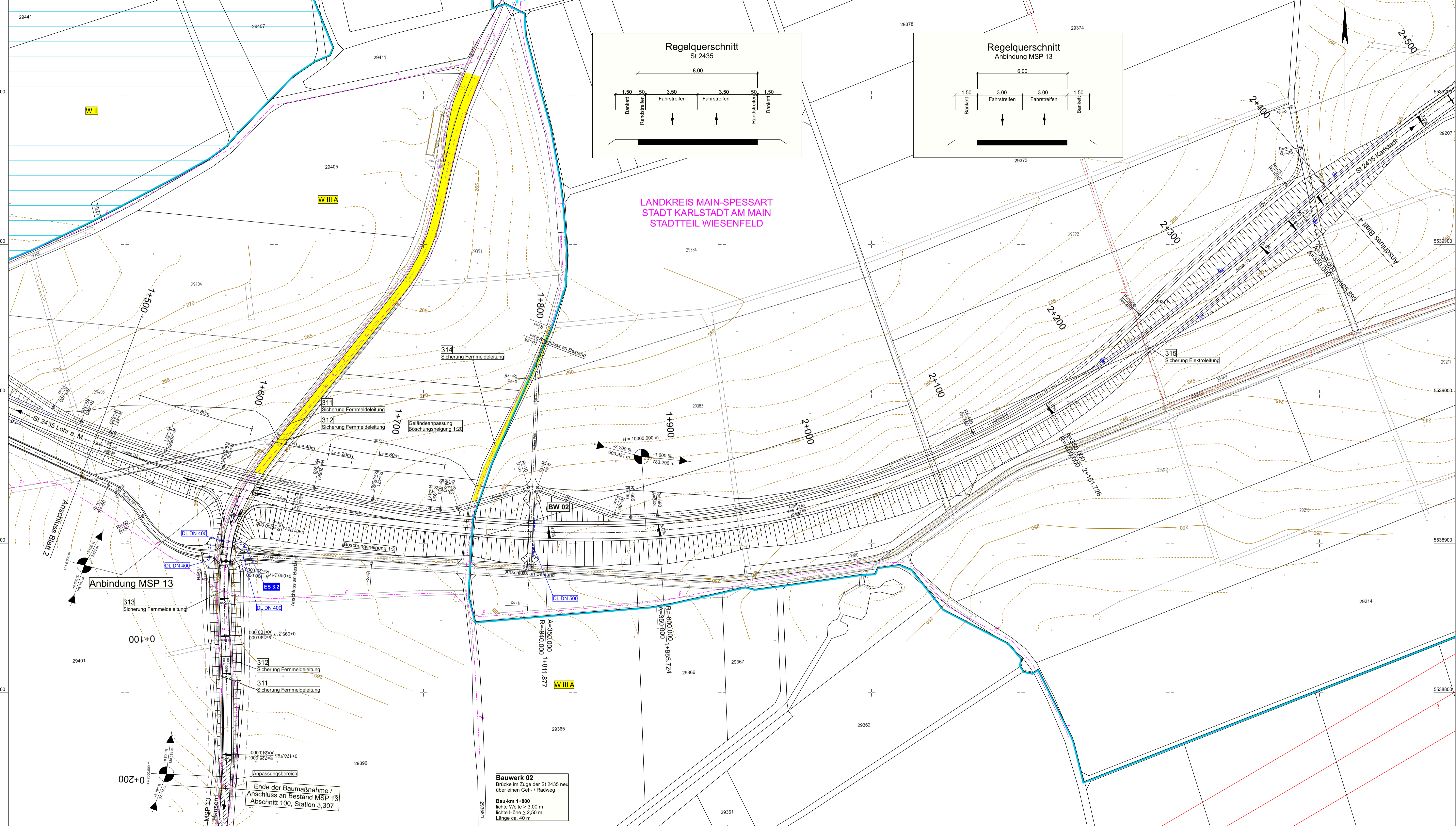


Y 3548522.000
X 5539264.000

Y 3549491.000
X 5539264.000



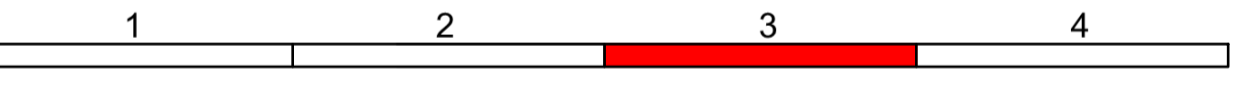
LANDKREIS MAIN-SPESSART
STADT KARLSTADT AM MAIN
STADTTEIL WIESENFELD

Zeichenerklärung

- Planung**
- Schnittböschung
 - Entwässerungsrinne
 - Fahrbahn
 - Randstreifen
 - Bankett
 - Dammböschung
- Verwaltung**
- Gemarkungsgrenze
 - Flurgrenze
 - Flurstücksgrenze
- Sonstiges**
- Regenwasserbehandlungsanlage mit Nummer
 - Rückbaufläche
- Versorgungseinrichtungen**
- vorhanden
 - geplant
 - Schmutzwasserleitung
 - Trinkwasserleitung
 - E-Freileitung
 - E-Leitung
 - Leitung Straßenbeleuchtung
 - Fernmeldekabel
 - Gasleitung
- Entwässerung**
- vorhanden
 - geplant
 - Sammelleitung DN 300 mit Angabe von Fließrichtung, Länge und Gefälle
 - Drainageleitung
 - Kontrollschacht
 - Muldenablaufschacht
 - Rohrdurchlass mit Böschungstück
 - Einleitstelle mit Nummerierung
- Schutzgebiete**
- Wasserschutzzone I / II
 - Wasserschutzzone III A / B

Leitungsinformation nicht zur Maßentnahme geeignet

Unterlage 16 Blatt 3 wird ersetzt durch Unterlage 16 Blatt 3 T1



Auftragnehmer/Planverfasser:		Zeichen		
KREBS + KIEFER Ingenieure GmbH Heinrich-Hertz-Strasse 2 64295 Darmstadt T 06151 885-0 F 06151 885-150		bearbeitet:	Juni 2019	bu
		gezeichnet:	Juni 2019	bu
		geprüft:	Juni 2019	ku
		Darmstadt, den 19.06.2019		
		Ort, Datum, Unterschrift		

Nr.	Art der Änderung	Datum	Zeichen

FESTSTELLUNGSENTWURF

KARLSTADT Stadt Karlsruhe Fachbereich 3 Hoch- und Tiefbautechnik Zum Heffenstein 2 97753 Karlsruhe	Unterlage / Blatt-Nr.: 16 / 3 Lageplan Leitungen Bau-km 1+500 bis 2+400
	Straße: St 2435 Station: Abschnitt 160 / Station 1.740 bis Abschnitt 200 / Station 1.530 Maßstab: 1 : 1000

St 2435 St 2437 Lohr a. M. - Karlsruhe B 27 Ortsumgehung Wiesenfeld

Aufgestellt:	
Karlsruhe, den 19.06.2019	
Dr. Paul Kruck Erster Bürgermeister	<i>Paul Kruck</i>

Y 3548522.000
X 5538710.000

Y 3549491.000
X 5538710.000