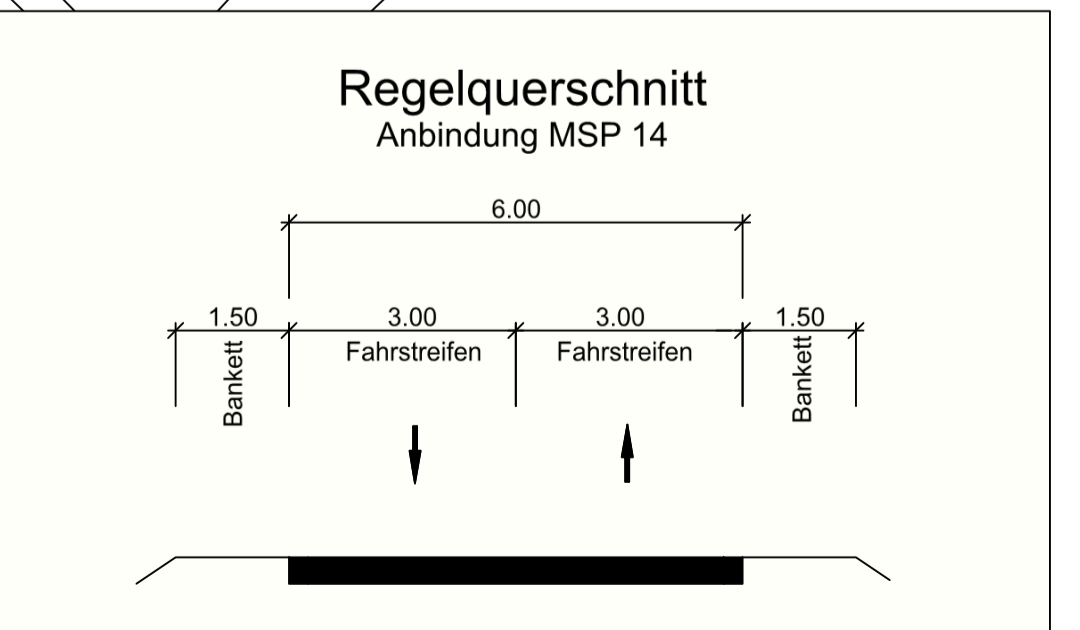
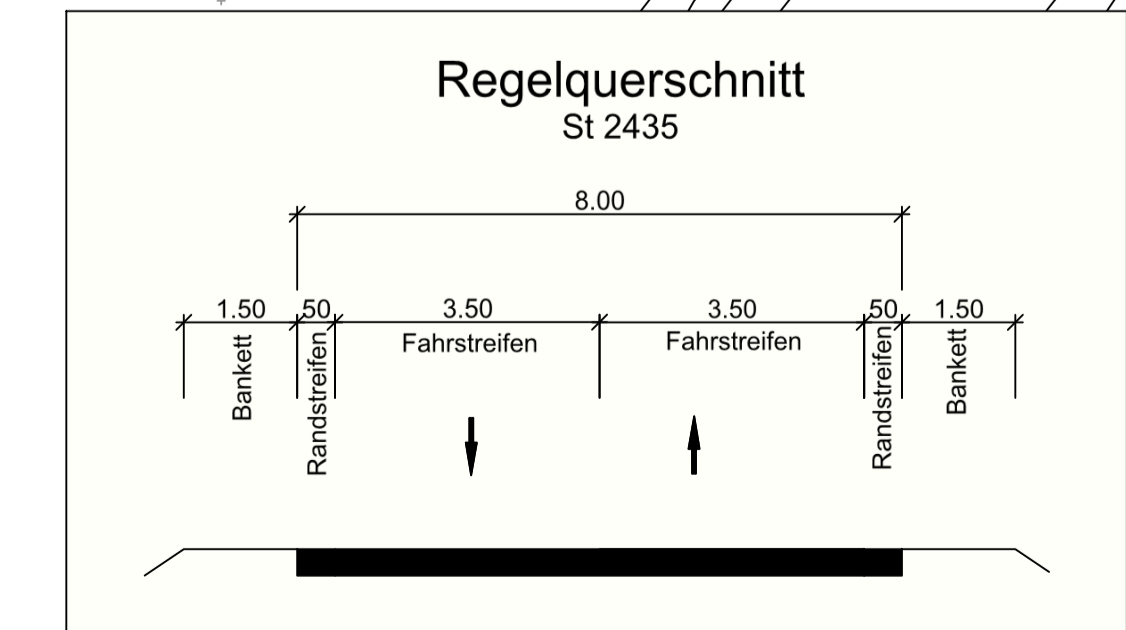
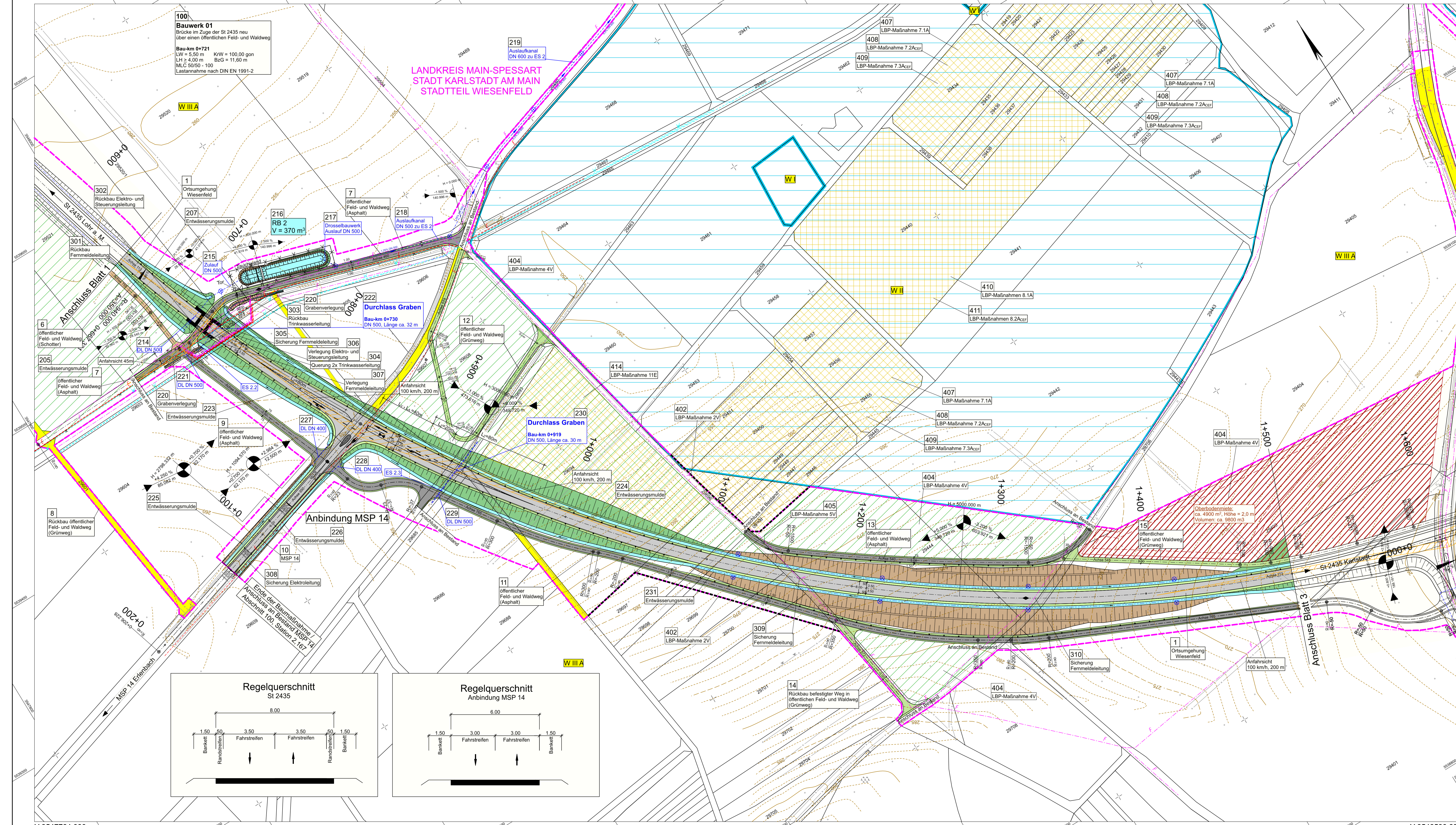


LANDKREIS MAIN-SPESART
STADT KARLSSTADT AM MAIN
STADTTEIL WIESENFELD



Zeichenerklärung

Planung

- Einschnittsböschung
- Entwässerungsmulde mit Fiederriechungsprofil
- Randstreifen
- Fahrbahn
- Randstreifen
- Bankett
- Dammböschung
- Feld- und Waldweg Asphalt
- Feld- und Waldweg Schotter
- Grünweg
- Geländeanpassung
- Radweg
- Fahrhahnteiler / Insel / Parkstreifen

Verwaltung

- Gemarkungsgrenze
- Flurgrenze
- Flurstücksgrenze

Sonstiges

- freizuhaltendes Sichtfeld
- Regenwasserbehandlungsanlage mit Nummer
- Baustelleneinrichtungsfläche
- Einrichtung von Schutzzäunen

Regelungsverzeichnis

12 Nr. im Regelungsverzeichnis

Versorgungseinrichtungen

- Schmutzwasserleitung
- Trinkwasserleitung
- E-Freileitung
- E-Leitung
- Leitung Straßenbeleuchtung
- Fernmeldekabel
- Gasleitung

Entwässerung

- vorhanden
- geplant

Schutzgebiete

- Wasserschutzzone I / II
- Wasserschutzzone III A / B

Leitungsinformation nicht zur Maßentnahme geeignet

Unterlage 5 Blatt 2 wird ersetzt durch Unterlage 5 Blatt 2 T1

1	2	3	4
---	---	---	---

Auftragnehmer/Planverfasser:

KREBS + KIEFER

Ingenieure GmbH
Heinrich-Hertz-Strasse 2 | 64295 Darmstadt
T 06151 885-0 | F 06151 885-150

Darmstadt, den 19.06.2019
Ort, Datum, Unterschrift

FESTSTELLUNGSENTWURF

KARLSSTADT

Stadt Karlsruhe
Fachbereich 3
Hoch- und Tiefbautechnik
Zum Helfenstein 2
97753 Karlsruhe

Unterlage / Blatt-Nr.: 5 / 2
Lageplan
Bau-km 0+650 bis +1+500

Straße: St 2435 Station: Abschnitt 160 / Station 1.740 bis Abschnitt 200 / Station 1.330 Maßstab: 1 : 1000

**St 2435 St 2437 Lohr a. M. - Karlsruhe B 27
Ortsumgehung Wiesefeld**

Aufgestellt:
Karlsruhe, den 19.06.2019

Dr. Paul Kruck
Erster Bürgermeister

Paul Kruck