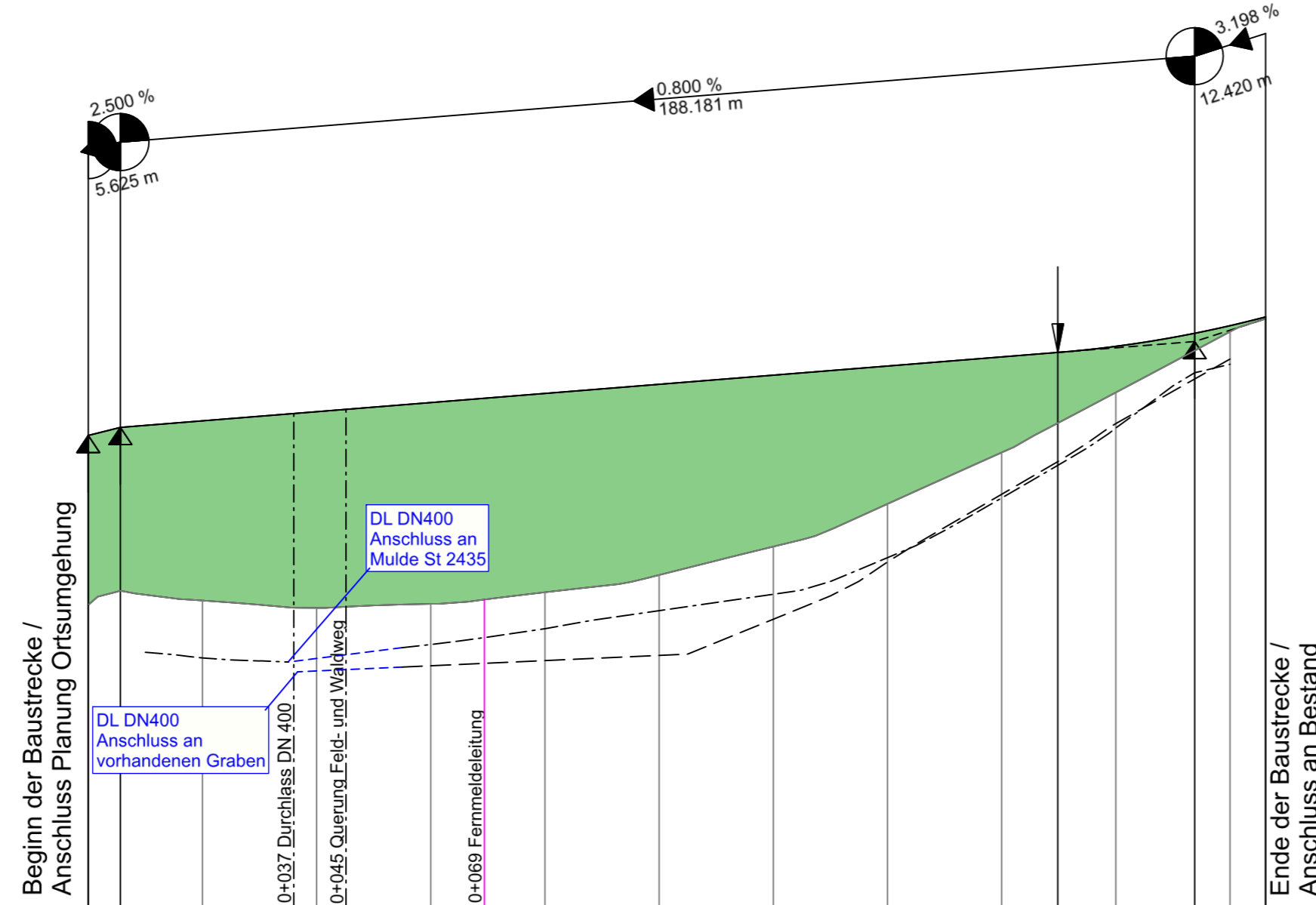


ohne Ausrundung  
km 0+005.625  
h TS = 263.403 m

ohne Ausrundung  
km 0+000.000  
h TS = 263.263 m

H = 2000.000 m  
T = 23.981 m  
f = 0.144 m  
km 0+193.806  
h TS = 264.909 m



255.00m ü. NHN

Gradientenhöhe

Geländehöhe

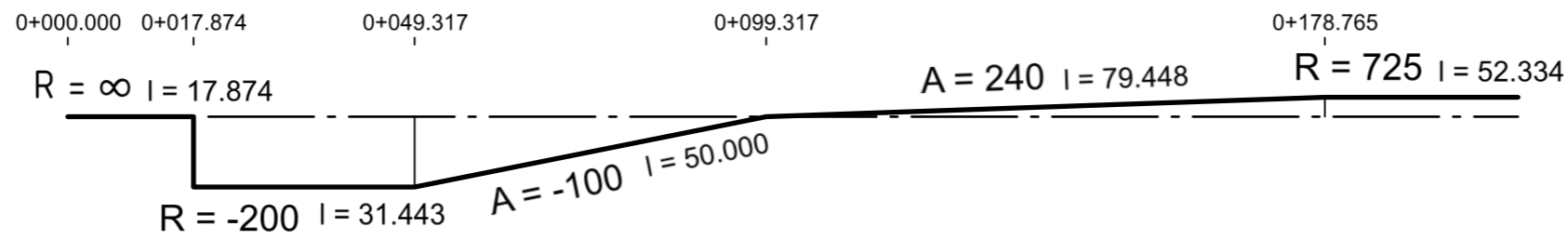
Station

263.26	263.40	263.52	263.68	263.84	264.00	264.16	264.32	264.48	264.64	264.72	264.82	265.05	265.19
260.29	260.37	260.24	260.24	260.31	260.51	260.82	261.31	262.06	262.96	264.02	265.08		
0.00	20.00	40.00	60.00	80.00	100.00	120.00	140.00	160.00	180.00	200.00			
0+000					0+100					0+200			

Krümmung

200/R (cm)

Rechtskurve  
Linkskurve

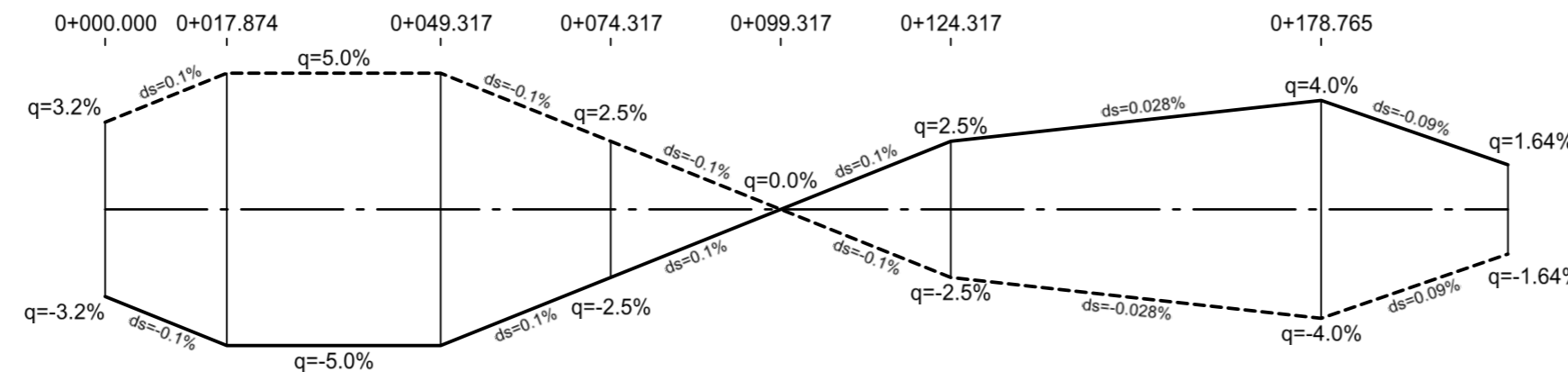


a = 3.000 m

Abstand des Fahrbahnrandes von der Achse links

Querneigung

2.5 %/cm Zeichnung  
Rand links -2  
Rand rechts 2



a = 3.000 m

Abstand des Fahrbahnrandes von der Achse rechts

**Zeichenerklärung**

Gradientenhochpunkt  
 Gradiententiefpunkt  
 Ausrundungsbeginn Wanne/ Ausrundungsende Kuppe  
 Damm  
 Einschnitt  
 Graben/Mulde links  
 Graben/Mulde rechts  
 Schacht links  
 Schacht mitte  
 Schacht rechts  
 Schacht Bestand

Neigungsbrechpunkt mit Angabe von:  
 Ausrundungshalbmesser  
 Tangentenlänge  
 Stichhöhe  
 Bau-km  
 Höhe Tangentenschnittpunkt

H = 15.000 m  
 T = 315.000 m  
 f = 4.389 m  
 km 0 + 615.256  
 hTS = 569.689 m

Längsneigung und Abstand zum nächsten Neigungsbrechpunkt  
 1.500 %  
 0.700 %  
 1 531.000 m  
 758.000 m

Rohrleitung mit Angabe der Lage  
 links  
 rechts  
 mitte

Unterlage 6 Blatt 7 wird ersetzt durch Unterlage 6 Blatt 7 T2

1	2	3	4	5	6	7	8	9
---	---	---	---	---	---	---	---	---

Auftragnehmer/Planverfasser:

**KREBS+KIEFER**

Ingenieure GmbH  
Heinrich-Hertz-Straße 2 | 64295 Darmstadt  
T 06151 885-0 | F 06151 885-150

bearbeitet:	Juni 2019	Zeichen	bu
gezeichnet:	Juni 2019		bu
geprüft:	Juni 2019		ku

Darmstadt, den 19.06.2019  
Ort, Datum, Unterschrift

Nr.	Art der Änderung	Datum	Zeichen

**FESTSTELLUNGSENTWURF**

**KARLSTADT** Stadtverwaltung

Stadt Karlstadt  
Fachbereich 3  
Hoch- und Tiefbautechnik  
Zum Helfenstein 2  
97753 Karlstadt

Unterlage / Blatt-Nr.: 6 / 7  
Höhenplan  
Anbindung MSP 13

Straße: St 2435 Station: Abschnitt 160 / Station 1.740 bis Abschnitt 200 / Station 1.530  
Maßstab: 1 : 1000/100

**St 2435 St 2437 Lohr a. M. - Karlstadt B 27 Ortsumgebung Wiesenfeld**

Aufgestellt:  
Karlstadt, den 19.06.2019

Dr. Paul Kruck  
Erster Bürgermeister