







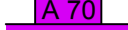



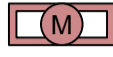












-  gesetzlich geschütztes Biotop
-  Überschwemmungsgebiet
-  Wasserschutzzone I / II
-  Wasserschutzzone III
-  Badeseesee

Zeichenerklärung


- | | | | |
|----------------------------|---|--------------------|--|
| Planung |  Baumaßnahme einbahnig | Straßennetz |  vorhanden |
| |  Großbrücke | |  A 70 Bundesautobahn |
| Gebiete und Flächen | | |  St 2426 Staatsstraße |
| |  vorhanden Wohnbaufläche | |  HAS 27 Kreisstraße |
| |  gemischte Baufläche | |  U 86 Umleitungsstrecke BAB |
| |  gewerbliche Baufläche | Sonstiges |  Bahnstrecke |
| |  Sonderbaufläche | |  Radweg |
| |  Gemeinbedarf | |  Denkmäler |
| |  Versorgungsflächen | Verwaltung |  Kreisgrenze |
| | | |  Gemeindegrenze |

Entwurfsbearbeitung:	M13304	Datum	Zeichen
GRASSL			
Ingenieurbüro Grassl GmbH Machtlfinger Str. 5-7, 81379 München T +49 89 410737-700, www.grassl-ing.de			
berarbeitet:			
gezeichnet:			
geprüft:	06/18		Gra
geprüft:			

Entwurfsverfasser Straßenbau:	INGENIEURBÜRO	9540	Datum	Zeichen
	ALKA			
	Großer Anger 34, 97437 Haßfurt Tel.: 09521/9462-0 Fax -22 E-mail: info@ib-alka.de			
22.06.2018				
Datum	Unterschrift			
bearbeitet:	06/18			Schwarzer
gezeichnet:	06/18			Schwarzer
geprüft:	06/18			Niedergesäß
geprüft:				

3			
2			
1			
Nr.:	Art der Änderung	Datum	Zeichen

FESTSTELLUNGSENTWURF

Straßenbauverwaltung Freistaat Bayern Staatliches Bauamt Schweinfurt		Unterlage/Blatt-Nr.: 3	
Mainberger Straße 14, 97422 Schweinfurt Tel. 09721/203-0, E-Mail: poststelle@stbasw.bayern.de		Übersichtslageplan	
Straße/Abschnitt-Nr./Station: St 2426 / 220 / 0,506 - St 2426 / 220 / 0,986		Maßstab: 1 : 25.000	
Bau-km: 0+480 - 0+000		bearbeitet:	
		gezeichnet:	
		geprüft:	22.06.2018 Dietz
		PSP Nr.:	
		Projekt:	
St 2426, Donnersdorf - St 2447 (Obertheres) Brücke über Main und DB bei Horhausen (Mainbrücke Horhausen), Ersatzneubau			
Aufgestellt: Staatliches Bauamt Schweinfurt			
Bothe, Leitender Baudirektor Schweinfurt, den 22.06.2018			

G:\Projekte\95_Maßnahmen Firmen\40_Grassl\Cad\040_Genehmigung\9540_FE_Übersichtskarte_M 25.000.dwg. (Layout: FE_AN03_01_ÜLP_M 25.000), 2018-06-22