Hinweis:
Aus Gründen der Übersichtlichkeit wird auf die Darstellung der Sickerleitung unter den Retentions-sickermulden/-gräben verzichtet.

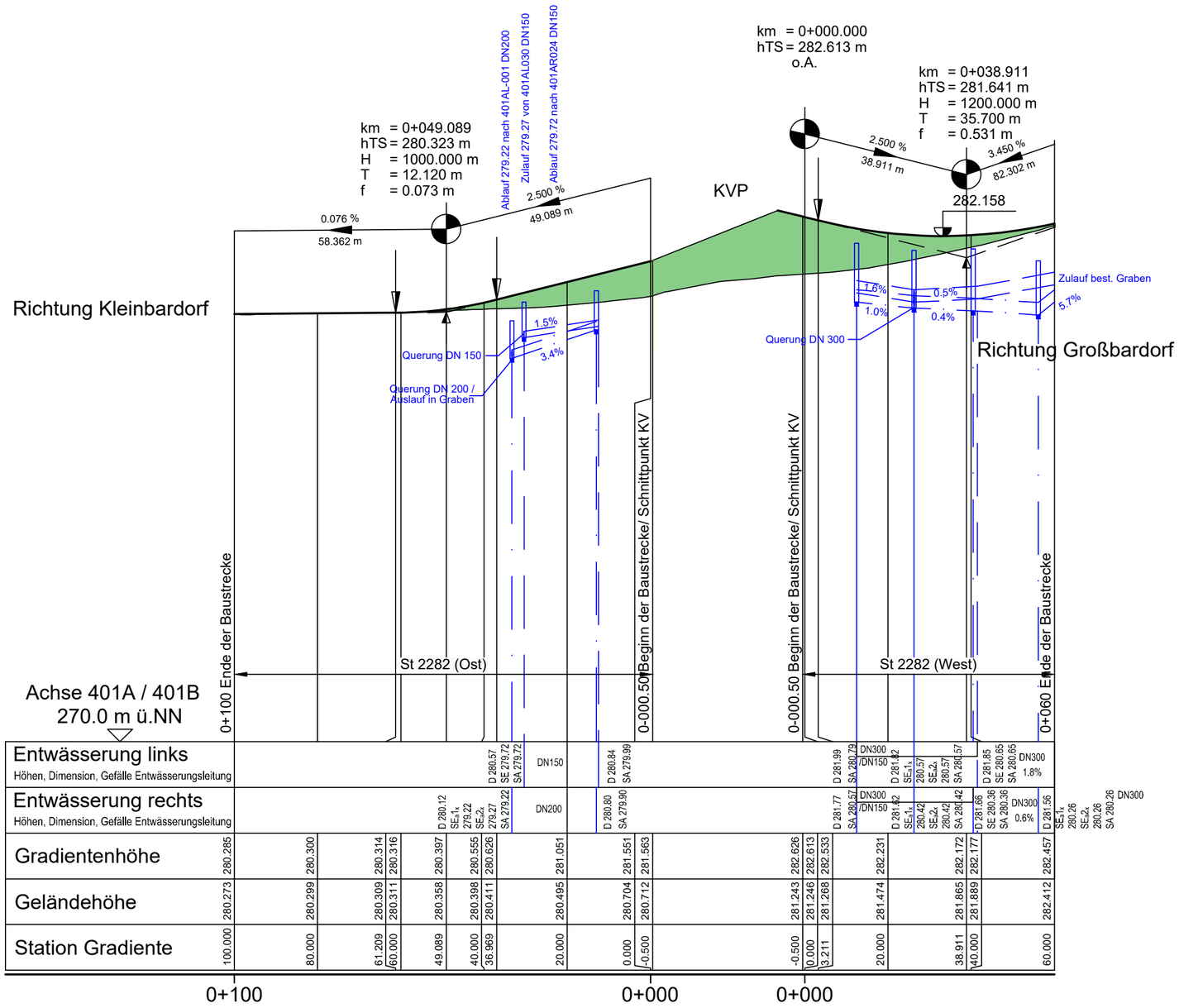

Krümmung

Maßstab: 100/R [cm]

Rechtskurve
Linkskurve

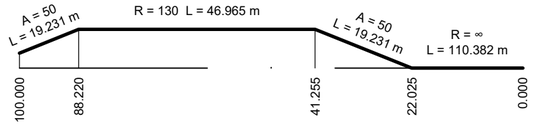

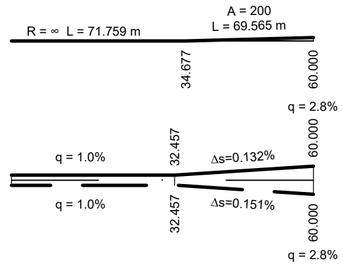

Querneigung

Maßstab: 10%/cm [cm]

linker Fahrbahnrand
rechter Fahrbahnrand

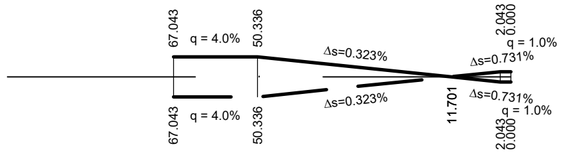

Zeichenerklärung

Höhenplan

Gradientenhochpunkt

Gradiententiefpunkt

Ausrundungsbeginn Kuppe/
Ausrundungsende Wanne

km = 2+120.000
hTS = 306.515 m
H = 15000.000 m
T = 251.250 m
f = 2.104 m

1.50% 1 531,00m 0.70% 725,00m

Neigungsbrechpunkt mit Angabe von Ausrundungshalbmesser, Längsneigung und Abstand zum nächsten Neigungsbrechpunkt

Damm

Einschnitt

Rohrleitung links

Rohrleitung mitte

Rohrleitung rechts

Schacht links

Schacht mitte

Schacht rechts

Entwurfsbearbeitung	S.02.3220V	Datum	Zeichen
SRP Schneider+Partner	bearbeitet	Dez 2020	HeC/Gro
	gezeichnet	Dez 2020	BS /SchC
	geprüft	Dez 2020	Gro
	geprüft	14.12.2020 ppa.	

FREISTAAT BAYERN
STAATLICHES BAUAMT SCHWEINFURT
Mainberger Straße 14
97422 Schweinfurt
Tel. 09721/203-0
Fax 09721/203-402
E-MAIL poststelle@stbasw.bayern.de

bearbeitet:		
gezeichnet:		
geprüft:	16.12.2020	
PSP Nr.:		
Projekt:		

Nr.	Art der Änderung	Datum	Zeichen

FESTSTELLUNGSENTWURF

Straßenbauverwaltung
Freistaat Bayern, Staatliches Bauamt Schweinfurt

St 2280 / von Abschnitt 320 / Station 1,305 / bis Abschnitt 380 / Station 0,120

PROJIS-Nr.: ---------

Unterlage / Blatt-Nr.: 6.2 / 3

Höhenplan
Anschlussäste KVP,
Staatsstraße St 2282

Maßstab: 1: 1000/100

St 2280, Stadtlauringen - Saal an der Saale (B 279)

Ortsumgehung Sulzfeld

aufgestellt:
Staatliches Bauamt
Schweinfurt, den 11.01.2021

Dr.-Ing. Fuchs, Ltd. Baudirektor

erzeugt mit ProVI®