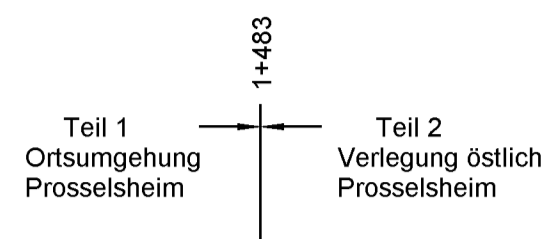



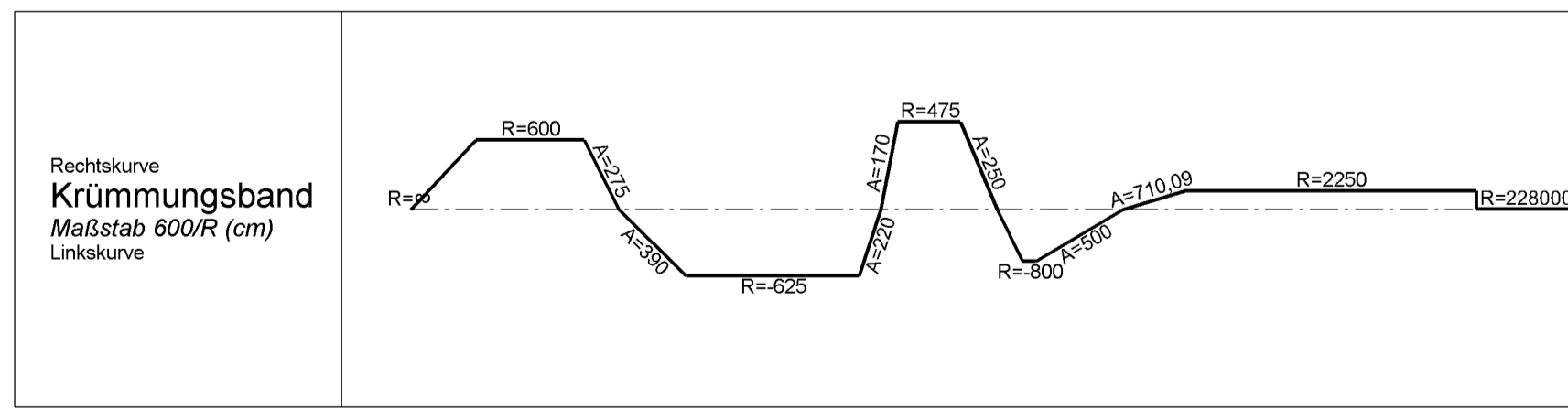
Bauwerk 1 Brücke im Zuge eines Weges über die St 2260neu (mit beidseitigem Blendschutz) Bau-km 0+939 K/W = 100,0 gon LW ≥ 24,50 m BzG = 6,00 m LH ≥ 4,70 m	Bauwerk 2 Brücke im Zuge der St 2260neu über den Detleibach Bau-km 1+530 K/W = 74,8 gon LW ≥ 9,00 m BzG = 13,16-14,28 m LH ≥ 3,00 m MLC = 50/50-100	Bauwerk 4 Brücke im Zuge der St 2260neu über einen Geh- und Radweg (Vollstahlsort) Bau-km 1+670 K/W = 80,0 gon LW ≥ 5,00 m BzG = 25,00 m LH ≥ 2,50 m MLC = 50/50-100	Bauwerk 5 Brücke im Zuge der St 2260neu über einen Weg Bau-km 3+916 K/W = 85,0 gon LW ≥ 10,00 m BzG = 11,10 m LH ≥ 4,50 m MLC = 50/50-100
---	---	--	---



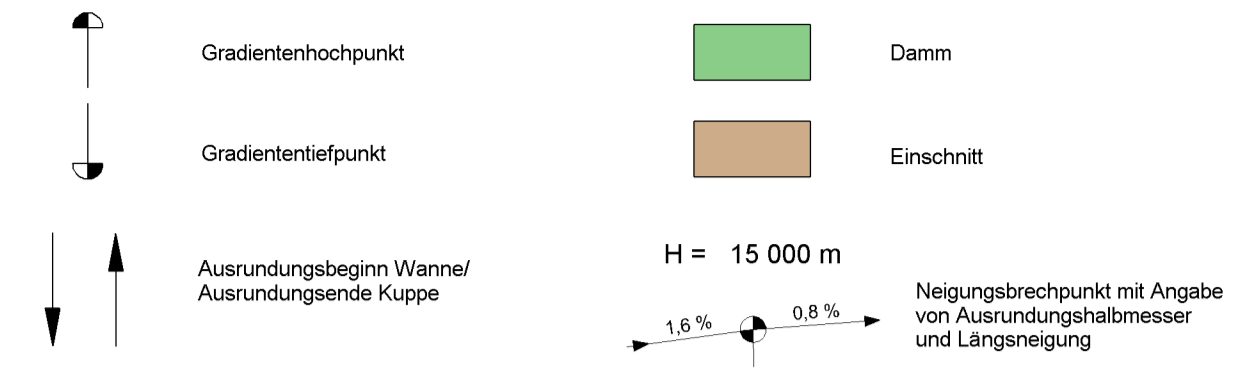
H = -8000,000 m H = -6600,000 m H = -5700,000 m
 H = 9500,000 m H = 7400,000 m H = 3200,000 m
 H = 14000,000 m



Bauwerke	BW 1		BW 2	BW 4	BW 5	
Gradientenhöhe	287,294	288,443	282,963	286,169	282,031	270,822
Geländehöhe	287,29	285,41	288,56	257,17	272,34	273,93
Bau-km	0+000	1+000	2+000	3+000	4+000	



Zeichenerklärung



Staatliches Bauamt Würzburg Weißenburgstraße 6 97082 Würzburg Tel.: 0931/392-00, Fax: 0931/392-2777, E-Mail: poststelle@stbauwue.bayern.de	bearbeitet:	Nov. 2022	Kuhn
	gezeichnet:	Nov. 2022	Frank
	geprüft:	Nov. 2022	Piller
	PSP Nr.:		
Projekt:		St 2260 Ortsumgehung Prosselsheim	
PF_Übersichtslageplan-25000_2021-07-13FU			

Nr.	Art der Änderung	Datum	Zeichen
-----	------------------	-------	---------

FESTSTELLUNGSENTWURF

Straßenbauverwaltung Freistaat Bayern Staatliches Bauamt Würzburg Straße / Abschn.-Nr. / Station: St 2260 / 180 / 0,670 bis St 2260 / 260 / 0,155 PROJIS-Nr.:	Unterlage / Blatt-Nr.: 4 Übersichtshöhenplan St 2260neu Maßstab: 1 : 25 000/2 500
--	--

St 2260 Kürnach - Volkach
Ortsumgehung Prosselsheim und Verlegung östlich Prosselsheim
 Bau-km 0+000 bis 4+170

aufgestellt:
 Staatliches Bauamt Würzburg
 gez.
 Andreas Hecke, Baudirektor
 Würzburg, den 28.02.2023