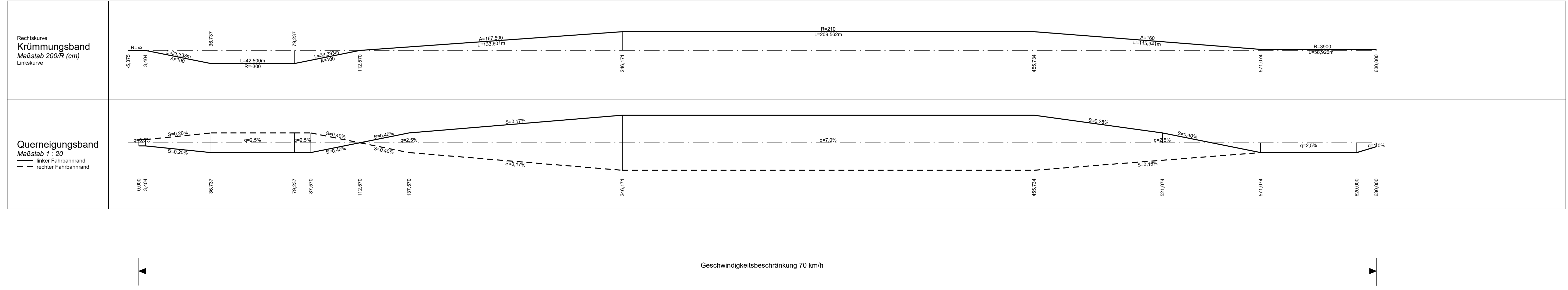
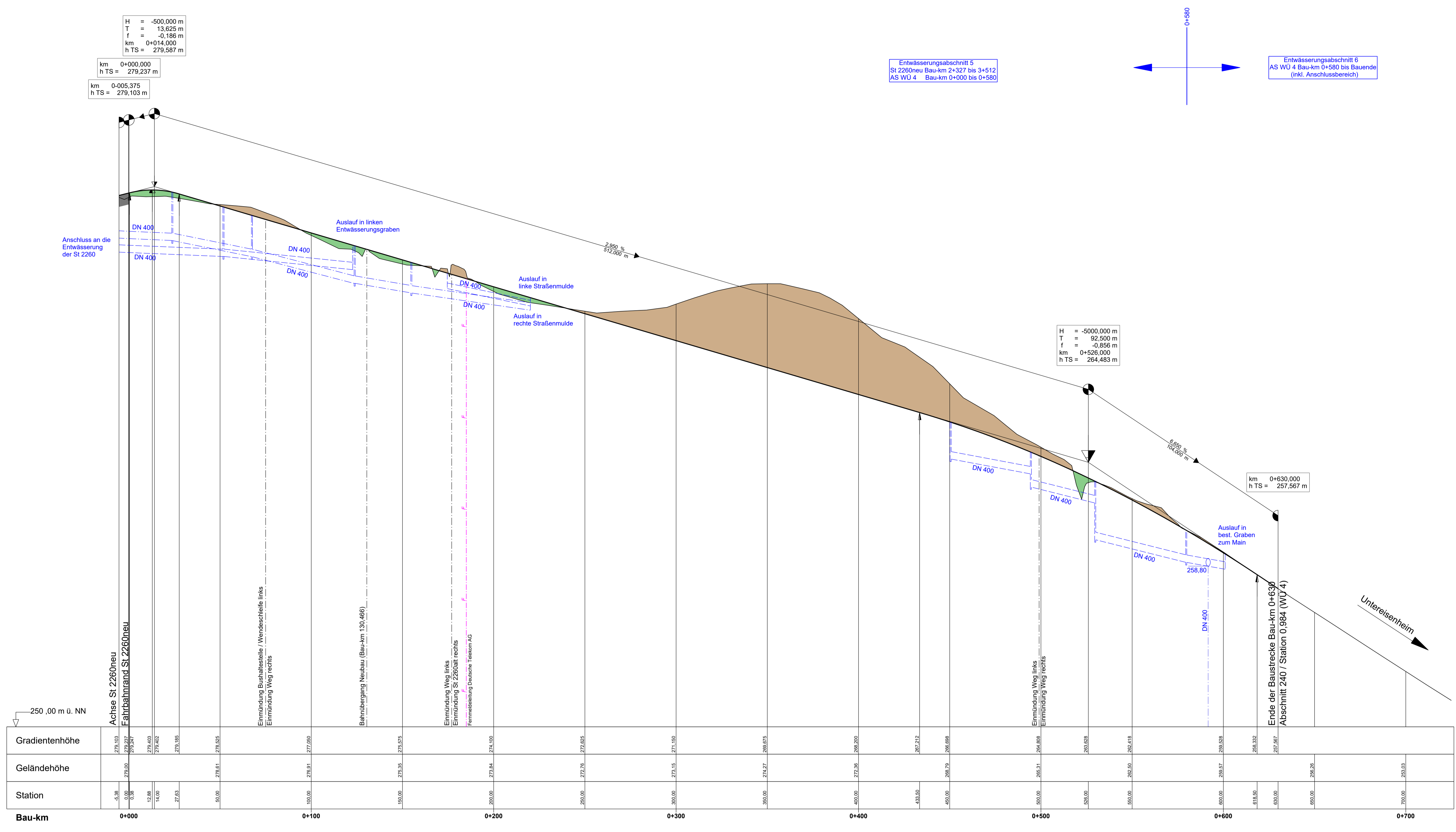
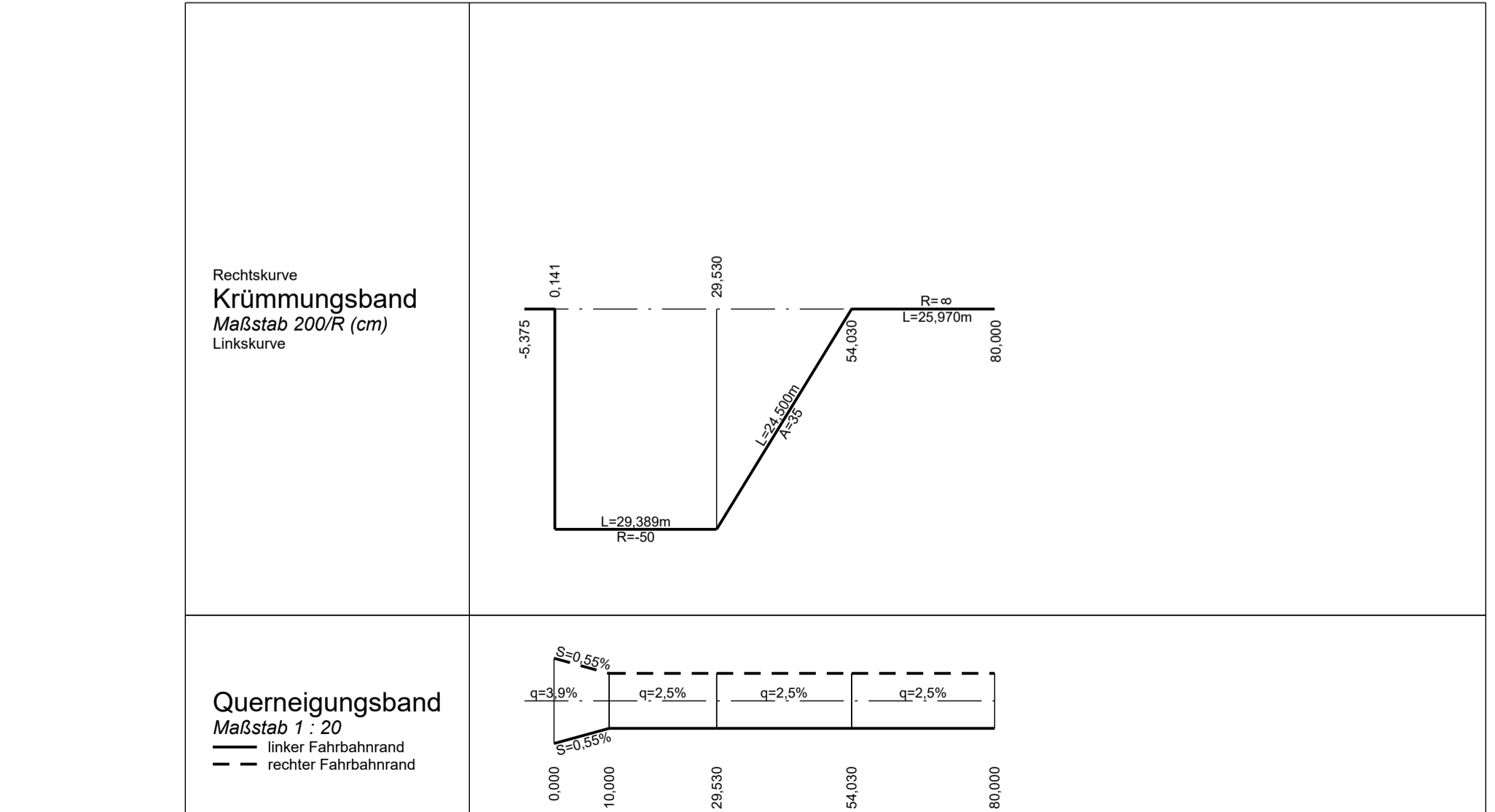
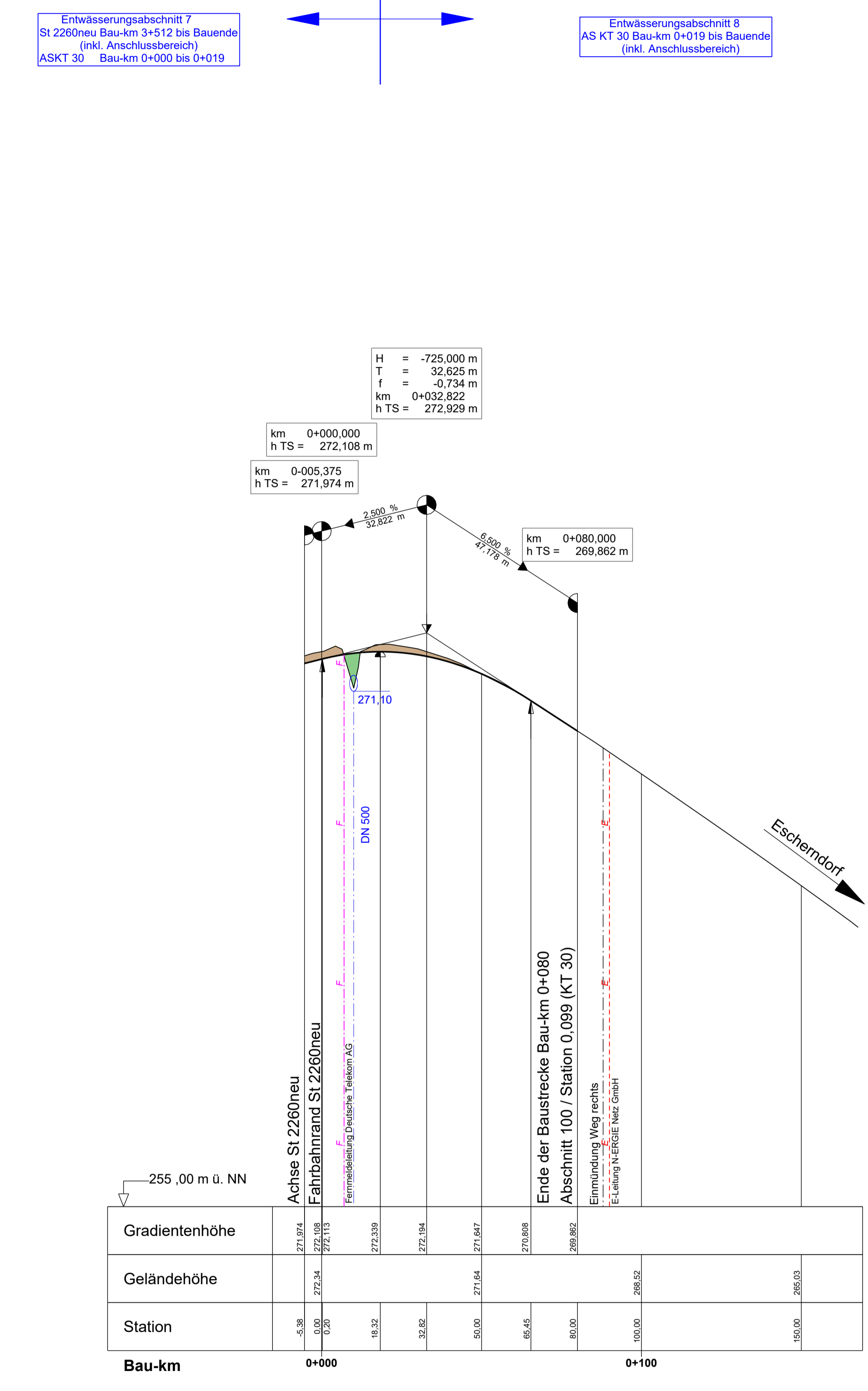


# Anschluss WÜ 4



# Anschluss KT 30



### Zeichenerklärung

- Gradientenbohrpunkt
- Gradientenpunkt
- Auslaufbeginn/Wechsel Auslaufungsenke Kuppe
- 1,5% / 0,5% / 0,2% / 0,1% (Gradients)
- Längeneigung und Abstand zum nächsten Neigungsbohrpunkt
- Selenablenkung rechts
- Selenablenkung links
- Irritationschutzwand / Kollisionschutzwand
- Eintritt
- Transportleitung DN 300 mit Schacht rechts
- Transportleitung DN 300 mit Schacht mitte
- Transportleitung DN 300 mit Schacht links

Staatliches Bauamt Würzburg

Weißengartenstraße 6  
97082 Würzburg

Tel.: 0931/3932-00, Fax: 0931/3932-2777, E-Mail: poststelle@stbauamt.wuerzburg.de

bezeichnet: Nov. 2022, Kuhn  
gezeichnet: Nov. 2022, Frank  
geprüft: Nov. 2022, Pflger  
PSP-Nr.:  
Projekt: St 2260 Umgehung Prosselsheim  
Pf. Höhenplan 1000 AS\_2021-09-24T\_Ulke

## FESTSTELLUNGSENTWURF

Staatliche Bauverwaltung Freistaat Bayern  
Staatliches Bauamt Würzburg

Unterlage / Blatt-Nr.: 6 / 6  
Höhenplan  
AS WÜ 4 / AS KT 30  
Maßstab: 1:1 000 / 100

St 2260 Kürnach - Volkach  
Ortsumgehung Prosselsheim und Verlegung östlich Prosselsheim

aufgestellt:  
Staatliches Bauamt Würzburg

gez.  
Andreas Hecke, Bauinspektor  
Würzburg, den 28.02.2023