





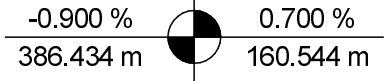
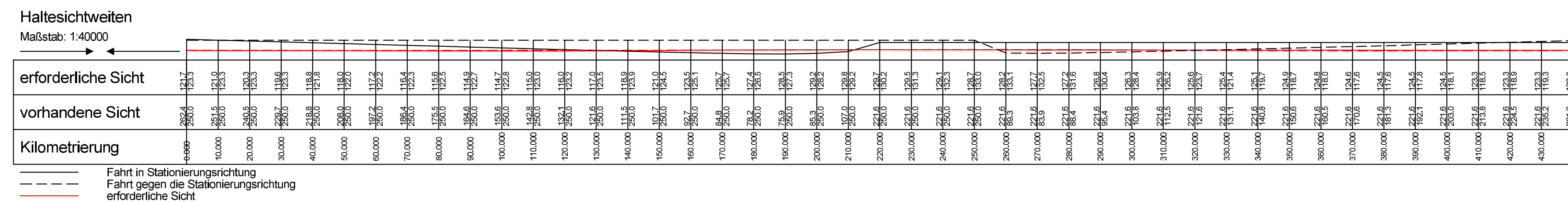
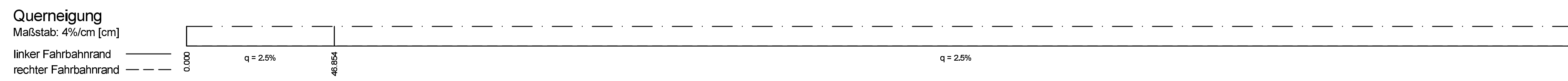
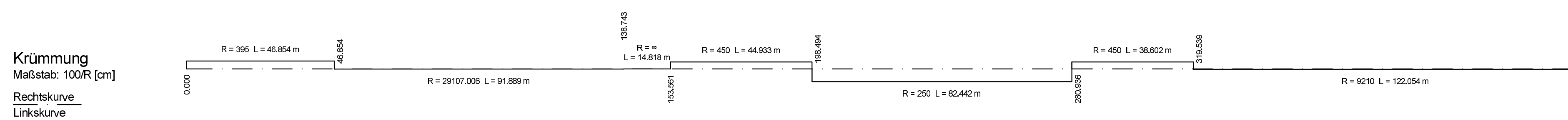
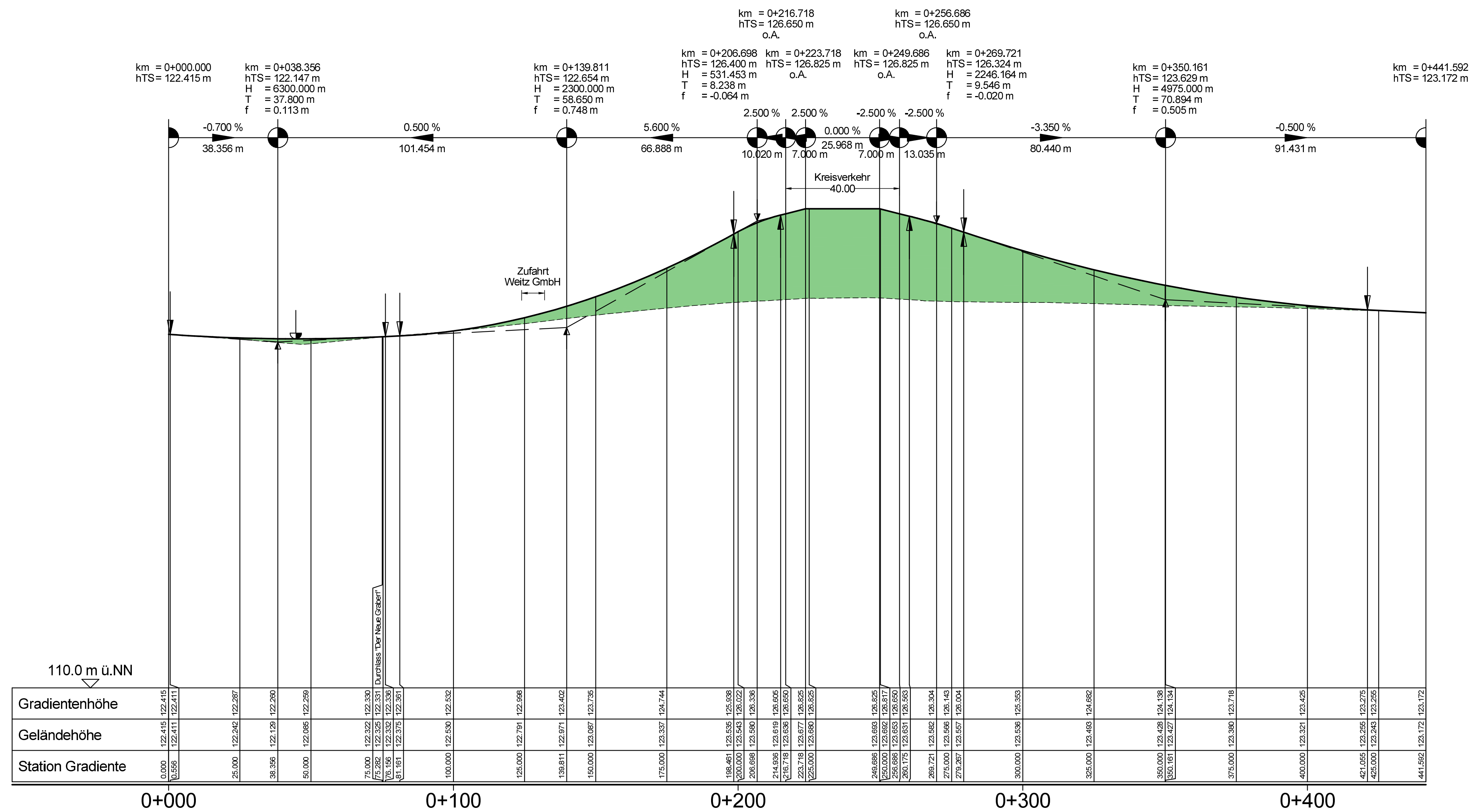


**Legende:**

-  Einschnitt
  -  Damm
  -  Gradientenhochpunkt
  -  Gradiententiefpunkt
  -  Ausrundungsbeginn Kuppe/ Ausrundungsende Wanne
  -  Ausrundungsbeginn Kuppe/ Ausrundungsende Wanne
- Neigungsbrechpunkt mit Angaben von:
- km = 2 + 575,929
  - hTS = 110,561m
  - H = 5000m
  - T = 87,948m
  - f = 0,352m
- Bau-km  
Höhe Tangentschnittpunkt  
Ausrundungshalbmesser  
Tangentenlänge  
Stichhöhe
- Längsneigung und Abstand zum nächsten Neigungsbrechpunkt
- 



**OBERMEYER**  
PLANEN + BERATEN GmbH  
Weißenburger Straße 20-22  
63739 Aschaffenburg  
Tel. 06021/38667-0

bearbeitet:	29.08.2014	Vr
gezeichnet:	29.08.2014	Mto
geprüft:	29.08.2014	Vr
Projekt:	21630	

Nr.	Art der Änderung	Datum	Zeichen

**FESTSTELLUNGS**

Unterlage 6 Blatt 3  
 Unterlage 6 Blatt 3 T

Unterlage / Blatt-Nr.: 6 / 3  
 Höhenplan  
 Markt Kleinwallstadt  
 Straße / Abschn.-Nr. / Stat.: St 2309\_309\_0600-1,300  
 PROJIS-Nr.: 2309  
 Maßstab: 1000 / 100

Bau einer Ortsumfahrung Kleinwallstadt mit  
 Neubau Mainbrücke südlich Kleinwallstadt

Aufgestellt: 29.08.2014  
 Markt Kleinwallstadt  
 Peter Maichhof