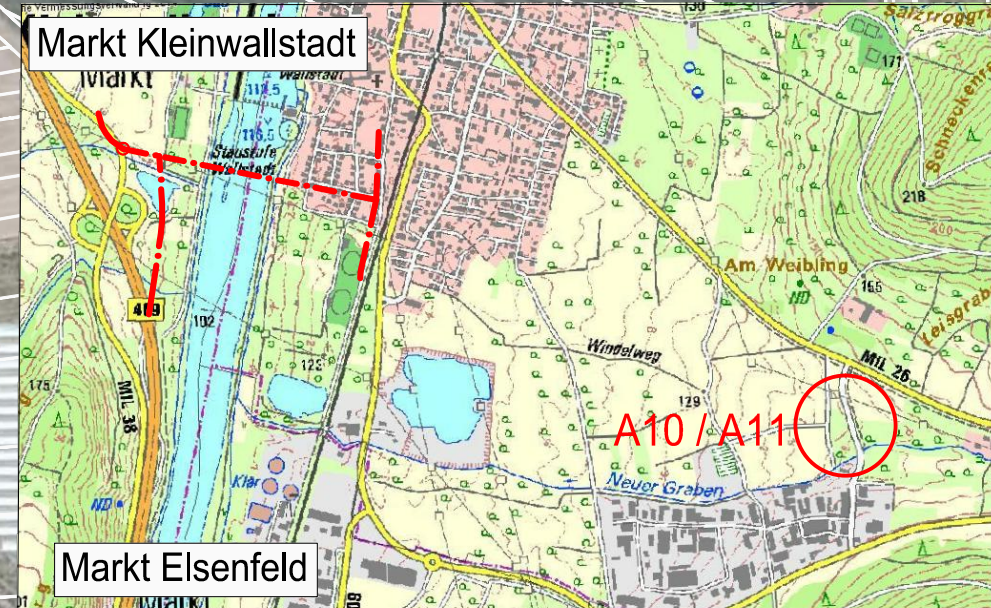


Übersichtslageplan (unmaßstäblich)



A10 FI.Nr: 3062 Gmkg. Kleinwallstadt, Gmde. Kleinwallstadt **K1 - K3**
K2 - K3

Anlage einer Streuobstwiese im Bereich Wälster

Ziel:

- Schaffung von landschaftstypischen Vegetationsstrukturen als Lebensraum für Tiere und Pflanzen unter besonderer Berücksichtigung der Ansprüche des Steinkauzes

Maßnahmen:

- Ansaat mit regionaltypischer Saadmischung für extensives Grünland; Ausmagerung des Standorts durch Mahd mit Abfuhr des Mähguts; keine Düngung
- 1. Mahdtermin vor dem 15. Juni
- Pflanzung von 3 Hochstämmen regionaler Obstbaumsorten

Vorwert der Fläche:

- Acker

Flächengrößen:

- Fläche: 0,1340ha
- Anrechenbarer Flächenanteil: 0,1340 ha

A11 FI.Nrn: 2129, 2129/1 Gmkg. Kleinwallstadt, Gmde. Kleinwallstadt **K2**

Entwicklung eines Feuchtlebensraumkomplexes am Talgraben

Ziel:

- Entwicklung standorttypischer Vegetationsstrukturen (Gewässerbegleitgehölze, Uferhochstauden, Röhricht, feuchtes Extensivgrünland)

Maßnahmen:

- Entwicklung eines 6-7 m breiten Uferstreifens mit feuchten Hochstauden und Röhricht durch natürliche Sukzession, Entfernung des Oberbodens, 15 - 20 cm
- Pflanzen von Gewässerbegleitgehölzen (Schwarz-Erlen-Heister)
- Zurücknehmen der vorhandenen Weiden (*Salix spec.*)
- Entwickeln von Extensivgrünland
- Gestaltung eines Zugangs zum Ufer für Pferde

Vorwert der Fläche:

- Pferde-Koppel; Ufer des Talgrabens mit Weiden (*Salix spec.*)

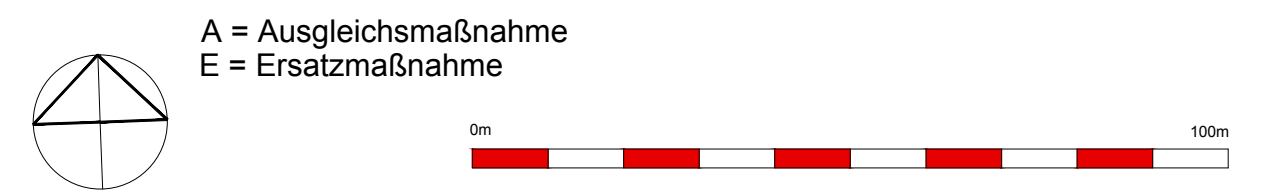
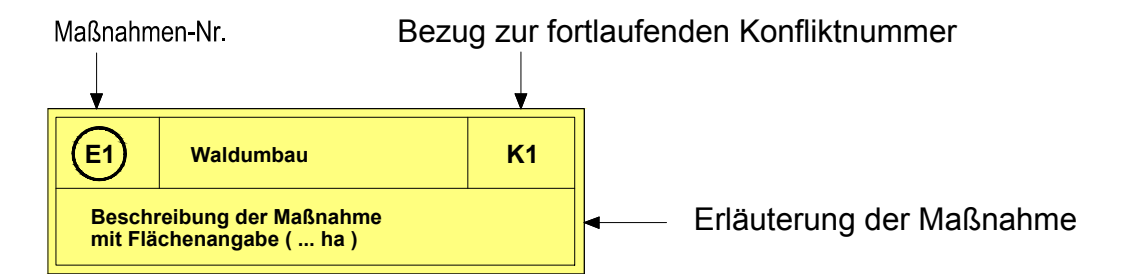
Flächengrößen:

- Gesamtfläche: 0,1660 ha
- Anrechenbare Fläche: 0,1660 ha

LEGENDE

Maßnahmen

- Planfeststellungsgrenze
- Grenze Ausgleichsmaßnahme
- Maßnahmenummer Ausgleichsmaßnahme
- Gemeindegrenze Kleinwallstadt
- Entwicklung extensiven Grünlandes mit jährlicher Mahd vor dem 15.06.!
- Anlage von feuchtem Extensivgrünland
- Entwicklung einer Gewässerbegleitvegetation
- Obstbaumpflanzung
- Baumpflanzung



Geobasisdaten © Bayerische Vermessungsverwaltung

<p>ROLAND RAAB Dipl.-Ing. (FH) Landschaftsarchitekt Rosenaustr. 5 90429 Nürnberg Tel: 0911/262077 mobil: 0171/5431835 e-mail: roland.raab@fen-net.de</p>	bearbeitet:	29.08.14	Heyne
	gezeichnet:	29.08.14	Kischo
	geprüft:	29.08.14	Raab
Projekt: 13-11 St2309 Kleinwallstadt			

Nr.	Art der Änderung	Datum	Zeichen

FESTSTELLUNGSENTWURF

Unterlage / Blatt-Nr.: 9.2 / 5
 Maßnahmenplan
 Ausgleichsmaßnahmen A10-A11
 Straße / Abschn.-Nr. / Stat.: St 2309, 3000, 500-1,300
 Maßstab: 1:1.000
S 2309
Bau einer Ortsumfahrung Kleinwallstadt mit
Neubau Mainbrücke südlich Kleinwallstadt
 Aufgestellt: 29.08.2014
 Markt Kleinwallstadt
 Peter Maidhof

Unterlage wird ersetzt durch Unterlage 9.2 Blatt 5 T