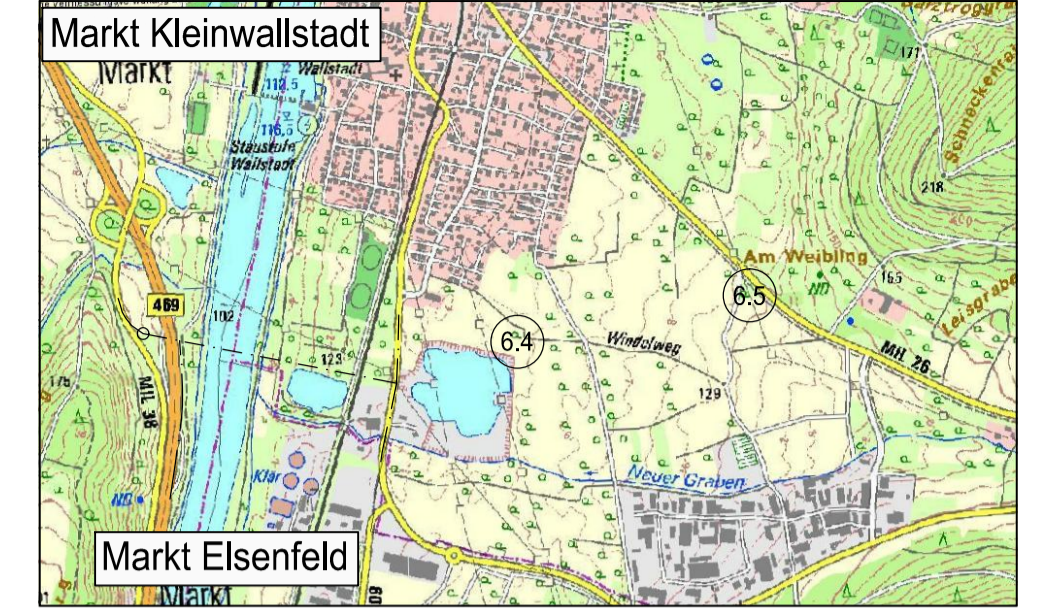













Übersichtslageplan (unmaßstäblich)



Legende


-  Zu erwerbende Fläche
 -  Vorübergehend in Anspruch zu nehmende Fläche
 -  Dauernd zu belastende Fläche
 -  Grunderwerb - im Eigentum des Markt Kleinwallstadt oder des Freistaat Bayern
 -  Vorübergehend in Anspruch zu nehmende Fläche - im Eigentum des Markt Kleinwallstadt oder des Freistaat Bayern
- | | |
|---------|---------------------|
| 802 | 5004 m ² |
| 2.32.01 | 1647 m ² |
| 2.32.02 | 472 m ² |
-  Flurstücknummer / Gesamtfläche des Flurstücks
 -  2.32.01 1647 m²
 -  2.32.02 472 m²
 -  GE Fläche; vorüberg. Inanspruchnahme;
 -  laufende Grunderwerbsnr. Plannummer
 -  Gemarkungsgrenze


Geobasisdaten © Bayerische Vermessungsverwaltung

 OBERMEYER PLANEN + BERATEN GmbH Weißenburger Straße 20-22 63739 Aschaffenburg Tel. 06021/38667-0	bearbeitet:	29.08.2014	Vr
	gezeichnet:	29.08.2014	Tax
	geprüft:	29.08.2014	Vr
Projekt:		21630	

Nr.	Art der Änderung	Datum	Zeichen

FESTSTELLUNGSENTWURF

 Markt Kleinwallstadt	Unterlage / Blatt-Nr.: 10.1 / 3
	Grunderwerbsplan 3 Ausgleichsmaßnahmen 6.4 & 6.5
Straße / Abschn.-Nr. / Stat.: St 2309_390_0,500-1,300 PROJIS-Nr.:	
Maßstab: 1 : 1000	

St 2309 Bau einer Ortsumfahrung Kleinwallstadt mit Neubau Mainbrücke südlich Kleinwallstadt	
Aufgestellt: 29.08.2014 Markt Kleinwallstadt  Peter Maidhof	