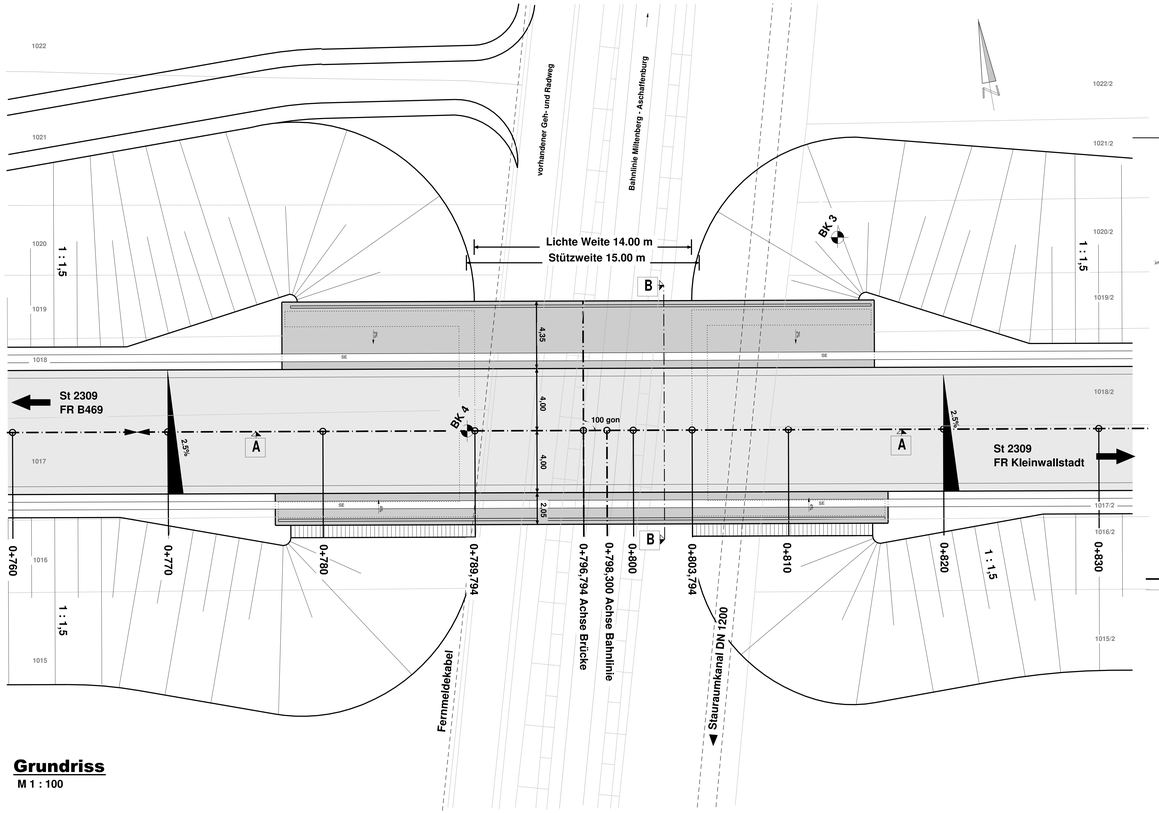

Grundriss
M 1 : 100

Ansicht von Süden
M 1 : 100

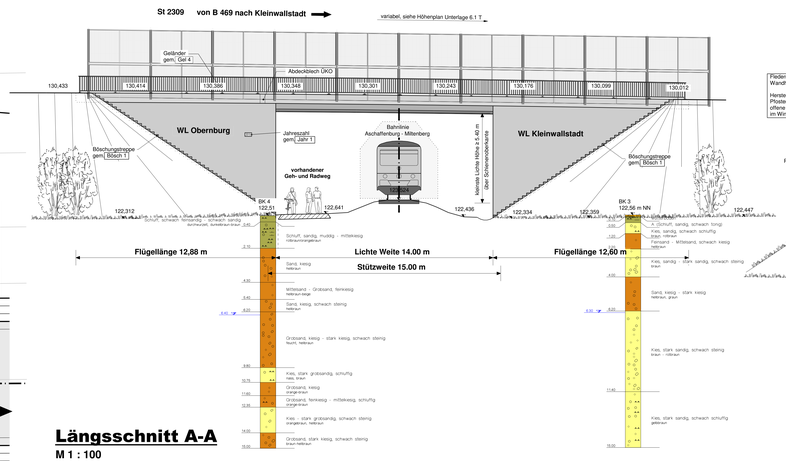

Querschnitt B - B
M 1 : 100

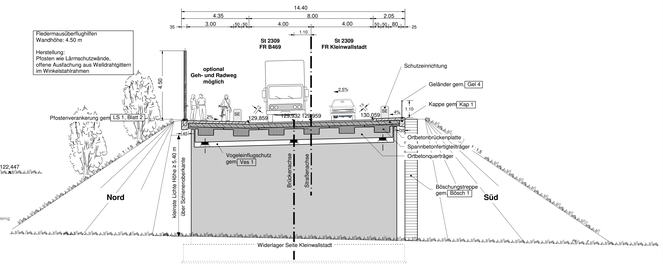

Längsschnitt A-A
M 1 : 100

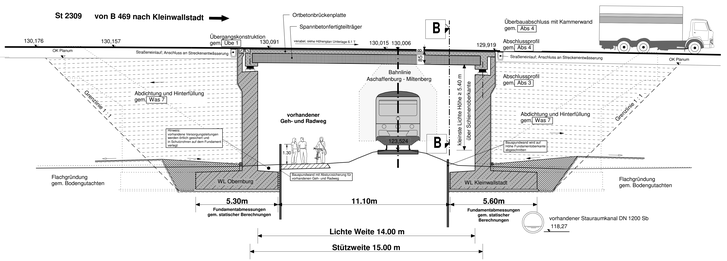

Deckplan 15 Blatt 3 T
vom 29.06.2018
ersetzt
Bauwerksskizze Bauwerk 04, Unterlage 15 Blatt 3
vom 29.06.2014

Geobasisdaten © Bayerische Vermessungsverwaltung

Straßenbauverwaltung	bearbeitet:	August 2014	Sinagel
	gezeichnet:	August 2014	Mechler
Freistaat Bayern Staatliches Bauamt Aschaffenburg	geprüft:	August 2014	Weißenbach
Schnarrenberg 1, 63741 Aschaffenburg, Tel. 06021/390-0, Fax 06021/390-99, E-Mail: poststelle@staab.bayern.de	Projekt:		

Nr.	Art der Änderung	Datum	Zeichen
	Lichte Höhe von 4.50 m auf ≥ 5.40 m, Anpassung der Elektrifizierung	05.06.2018	Mechler

FESTSTELLUNGSENTWURF

Markt Kleinwallstadt

Straße / Aschn.-Nr. / Station: St 2309 , Km 0.000 - 1.300

PROJIS-Nr.:

Unterlage / Blatt-Nr.: 15 / 3 T
Bauwerksskizze
Bauwerk 04
Brücke St 2309 über die DB Aschaffenburg - Miltenberg
Maßstab: 1 : 100

St 2309
Bau einer Ortsumfahrung Kleinwallstadt mit
Neubau Mainbrücke südlich Kleinwallstadt

Aufgestellt: 29.08.2014 / 29.06.2018
Markt Kleinwallstadt

Peter Maidhof

Bauwerk 04
Brücke St 2309 über
die DB Aschaffenburg - Miltenberg

Bau-km 0+796,80
KW= 92.766 gon Bahnlinie
LW= 14.00 m
BüG= 13.80 m
LH= 4.05 m ≥ 5.40 m über Schienenoberkante
Verkehrslasten: gem. DIN EN 1991-2 LM1,
Stanag MLC 50/50 - 100

Unterlage 15 Blatt 3 T
ersetzt Blatt 3 T
15 Blatt 3 T